

Font-Romeu
Pyrénées 2000



Luge à sensations



RENDEZ-VOUS À PYRÉNÉES 2000 !

Du 04 juillet au 30 août 2026

PRÊT À DÉVALER LA PENTE

LUGE À SENSATIONS


Dans les pas des dragons légendaires des Pyrénées ? Draco'Snow ! Vivez une aventure unique, été comme hiver, au cœur des Pyrénées Catalanes ! Lancez-vous sur les traces des dragons légendaires avec Draco'Snow, la luge sur rail 4 saisons. Conçue par le leader mondial Wiegand, cette attraction allie frissons, sécurité et respect de l'environnement.

Entre virages serrés, pentes vertigineuses et accélérations décoiffantes, l'adrénaline est au rendez-vous !

- Un parcours sensationnel
- 820 mètres de descente
- 410 mètres de montée
- 96 mètres de dénivélé



EMBARQUEZ À BORD DE LA LUGE DE VOTRE CHOIX



Solario
Embrassez la descente !



Alizéa
Dévalez la piste à la vitesse du vent.



Papyroc'
Déboulez premier sur la ligne d'arrivée.



Floké
N'ayez pas froid aux yeux si vous embarquez avec elle.



Pinuss'
Accrochez votre ceinture, chaque virage décoiffe !



Snofi
La seule luge dédiée à notre mascotte.



TARIFS

1 TOUR : **8,50€** /adulte et **7,50€** /jeune

5 TOURS : **38,50€** /adulte et **33,50€** /jeune

10 TOURS : **71€** /adulte et **61€** /jeune

Adulte (+18 ans) / Jeune (3-17 ans)



CONDITIONS D'ACCÈS :

À partir de 3 ans.

Enfants de 3 à 7 ans : doivent obligatoirement être accompagnés par une personne âgée d'au moins 8 ans et mesurant au minimum 1,35 m.

À partir de 8 ans et mesurant au moins 1,35 m : accès possible en solo.

IMPORTANT : Pas de réservation ou de passage prioritaire possible.

Les disponibilités se font sur place par ordre d'arrivée des clients. Les forfaits 5 et 10 tours sont non nominatifs et non datés et peuvent donc être utilisés sur plusieurs journées et par plusieurs personnes (en respectant les tranches d'âge d'utilisation du forfait).



SENSATIONS EN ALTITUDE : TYROLIENNE GÉANTE



Rendez-vous secteur
La Calme à Font-Romeu

Prenez de la hauteur et vivez une expérience aérienne unique au cœur des Pyrénées Catalanes ! Survolez les paysages grandioses du secteur de La Calme grâce à notre tyrolienne géante : une descente vertigineuse entre ciel et montagnes, pour un moment inoubliable en solo... ou à deux !

Une descente à couper le souffle !

- 678 mètres de câble suspendus à 45 mètres du sol
- Départ à 2 203 mètres d'altitude
- 166 mètres de dénivélé
- Jusqu'à 70 km/h en vitesse de pointe
- Vue panoramique sur les sommets des Pyrénées

-10%
SUR LES TARIFS
LUGE SUR RAIL ET
TYROLIENNE GÉANTE

1 DESCENTE :

ADULTE *

35€

(18 ans et +)

JEUNE *

30€

EN DUO *

60€



Mamic Zaile

* CONDITIONS D'ACCÈS :

- Vol en solo : poids compris entre 25 kg et 120 kg
- Vol en duo : poids total maximum 150 kg, avec moins de 40 kg d'écart entre les deux participants.

ENTRE LACS ET CIMES, LES RANDOS INCONTOURNABLES DE L'ÉTÉ

LE TÉLÉSIÈGE BELVÉDÈRE EN ÉTÉ !

Le télésiège Belvédère fonctionne en saison estivale, offrant un accès direct et panoramique au Coll De Pam.

Randonneurs et VTTistes peuvent ainsi rejoindre plus facilement :

- ▶ Le lac des Bouillouses
- ▶ L'étang des Pradeilles
- ▶ La randonnée « Grignotte la Marmotte » et « l'Escapade Gourmande »

Une nouvelle manière douce et agréable d'explorer Font-Romeu Pyrénées 2000.

BON À SAVOIR : les chiens sont acceptés
(voyage en box dédié - 2€, laisse obligatoire)

RANDONNÉES DES LACS

LE LAC DES BOUILLOUSES : PARMI LES PLUS HAUTS LACS D'EUROPE

Un joyau à découvrir à 2 017 m d'altitude. Avec ses 149 hectares, ce site classé depuis 1976 offre un cadre unique pour des randonnées accessibles à tous, au cœur d'une nature préservée. En chemin, faites une pause dans l'un des trois refuges-restaurants : **les Bones Hores, l'auberge du Carlit, ou le refuge des Bouillouses.** Site protégé par le Département des Pyrénées-Orientales depuis les années 2000.

L'ACCÈS RANDONNÉES DES LACS MAINTENU

Malgré les travaux du télésiège Calme Nord, le circuit pédestre vers le lac des Bouillouses reste accessible. Un sentier balisé spécifique permettra de rejoindre le site naturel classé. Une alternative douce qui garantit la continuité de l'expérience, tout en invitant à une immersion plus progressive dans les paysages d'altitude.



LA GALLINA : ESCAPADE GOURMANDE À 2 127 M

Une table d'altitude sur le plateau du Gallinera, entre saveurs catalanes et vue spectaculaire sur le Carlit, la Sierra del Cadí et la Cerdagne.

Au menu : **grillades, salades locales, desserts maison...** Le tout face à un panorama à couper le souffle.

Accès pour tous :

- ▶ **Confort :** Télésiège des Airelles (montée & descente tranquille)
- ▶ **Sportif :** Par le télésiège du Roc de la Calme, retour par la piste de la Mouillère
- ▶ **Depuis Pyrénées 2000 :** Accès par le télésiège du Belvédère via le Coll De Pam

TARIFS :
À partir de 7,50 €

INFOS :
Ouverture de 10h à 15h.

 Pour voir le plan, [cliquez ici.](#)

Ouverture de la station du 04 juillet au 30 août 2026

L'ÉTANG DES PRADEILLES : TRANQUILLITÉ GARANTIE AU PIED DU CARLIT

Moins fréquenté que le lac des Bouillouses, ce coin secret est idéal pour une escapade nature en famille. Eaux claires, genêts dorés, pins majestueux... Le cadre est parfait pour un pique-nique au calme, sur les rochers qui bordent l'étang.

COMMENT S'Y RENDRE ?

À partir de Font-Romeu ou
à partir de Pyrénées 2000

TARIFS :
À partir de 7,50 € A/R

 Pour voir le plan, [cliquez ici.](#)

À NOTER :

- ▶ Environ 15 minutes supplémentaires en descente
- ▶ 35 à 40 minutes supplémentaires à la remontée

SUR LES TRACES DE GRIGNOTTE UNE RANDO LUDIQUE ET ÉDUCATIVE POUR TOUTE LA FAMILLE

Sur 1 km de balade facile, partez à la découverte des **marmottes** et de la biodiversité pyrénéenne ! Le sentier, aménagé sur les hauteurs du Gallinera, propose **observatoires discrets, panneaux pédagogiques** et un vrai moment de partage en pleine nature. Une expérience enrichissante pour petits et grands !



-15%
SUR L'ENSEMBLE
DES TARIFS
INDIQUÉS



 Pour voir le plan, [cliquez ici.](#)

INFOS :

À deux pas de l'arrivée du télésiège des Airelles.

TARIFS :

À partir de 7,50 €

Font-Romeu
Pyrénées 2000

Base de loisirs
des
Airelles
Font-Romeu

LE SPOT FUN ET NATURE POUR TOUTE LA FAMILLE !

Facilement accessible via la **télécabine Airelles Express** ou désormais par le **télesiège du Belvédère**, la base des Airelles est le **cœur d'activités ludiques** pour petits et grands. Un lieu parfait pour profiter de la montagne autrement !

NOUVEL ACCÈS

Prenez le **télesiège du Belvédère** jusqu'au **Coll De Pam**, puis redescendez tranquillement par le **sentier Givré N°1** à pied jusqu'à la base de loisirs. Une **boucle familiale** originale et panoramique ! Retour facile avec le **télesiège des Airelles** puis redescendez par celui du **Belvédère**.

LE + : tout est prévu pour mixer activités sportives et détente, dans un cadre naturel exceptionnel à 8 mn du centre de Font-Romeu par Airelles Express.



DÉVALKART : La descente en kart tout-terrain

Un kart sans moteur, mais 100% fun !
Montée automatique par télésiège, descente au volant sur piste dédiée.

INFOS : activité possible à partir de 1m25

TROTTIN'HERBE : La trottinette version XXL

Une trottinette tout-terrain pour une glisse sportive sur la piste « P'tits Loups ».
Montée facile en télésiège, descente à fond les manettes !

INFOS : Trottin'Herbe junior dès 1m25
& Trottin'Herbe adulte dès 1m45

TARIFS : 6⁵⁰ € 1 tour | 25 € 5 tours | 42 € 10 tours

AÉROTRAMPOLINE : Sauts et acrobaties en toute sécurité

Attaché par un harnais, envolez-vous pour des figures aériennes sur trampoline !

INFOS : à partir de 3 ans
TARIF : 8 €

SUNTUBING : La glisse en bouée pour tous

Installez-vous dans une bouée géante et laissez-vous glisser sur une piste sécurisée.
Un moment de rire à partager en famille ou entre amis !

INFOS : à partir de 3 ans
TARIF : 16⁵⁰ € les 10 descentes avec la remontée par le tapis Axurit



-15%
SUR L'ENSEMBLE
DES TARIFS
INDIQUÉS

LE DOMAINE VTT PREND DE LA HAUTEUR

ÉTÉ 2026

Le **télesiège du Belvédère** fonctionne en saison estivale ! Il ouvre l'accès au **Coll De Pam** et permet d'explorer tout le domaine VTT de Font-Romeu Pyrénées 2000

Grâce aux remontées mécaniques équipées VTT, prenez rapidement de la hauteur :

- ▶ **Télécabine Airelles Express** (jusqu'à 2 VTT)
- ▶ **Télesiège Roc de la Calme**
- ▶ **Télesiège Belvédère**
- ▶ **Télesiège des Airelles**

Un programme à composer sur-mesure :

Depuis le **Coll De Pam**, plusieurs connexions s'offrent à vous :

- ▶ Rejoignez les **lacs d'altitude** : Bouillouses ou étang des Pradeilles
- ▶ Combinez votre sortie VTT avec une pause bien méritée à **La Gallina** (Escapade Gourmande)
- ▶ Ou empruntez la balade « **Sur les traces de Grignotte la Marmotte** » pour une sortie familiale originale

Le tout dans un cadre exceptionnel : **forêts de pins, crêtes ensoleillées, alpages ouverts**, et vues panoramiques sur les sommets catalans.

TARIF VTT :
Forfait journée 20 €



-15%
SUR L'ENSEMBLE
DES TARIFS
INDIQUÉS*
* hors activités luge sur rail
et tyrolienne géante

TARIFS EXCLUSIVEMENT WEB* ÉTÉ 2026

DU 04 JUILLET AU 30 AOÛT 2026

Forfait 1 remontée

Au choix : Airelles Express, TSD des Airelles, TSD Roc, TSD Belvédère



PRIX TTC

Adulte Aller Simple	7€
Adulte Aller / Retour	9€
Jeune* / Étudiant ** / Tribu *** - Aller Simple	6€
Jeune* / Étudiant** / Tribu *** - Aller Retour	7,50€

Forfait 2 remontées

Au choix : Airelles Express, TSD des Airelles, TSD Roc, TSD Belvédère



PRIX TTC

Adulte Aller / Retour	12,50€
Jeune* / Étudiant ** / Tribu ***	10,50€

Forfait 3 remontées

Au choix : Airelles Express, TSD des Airelles, TSD Roc



PRIX TTC

Adulte / Aller Retour	18,50€
Jeune* / Étudiant ** / Tribu ***	15,50€

Formule Grignotte La Marmotte⁽¹⁾



- ▶ 1 Remontée Aller Simple
- ▶ 1 Remontée Aller / Retour
- ▶ 2 Remontées Aller / Retour

Formule Escape Monts & Merveilles⁽¹⁾



- ▶ 1 Remontée Aller Simple
- ▶ 1 Remontée Aller / Retour
- ▶ 2 Remontées Aller / Retour

Formule Rando des Lacs⁽¹⁾



- ▶ 1 Remontée Aller / Retour
- ▶ 2 Remontées Aller / Retour
- ▶ 3 Remontées Aller / Retour

Formule Escapade Gourmande⁽¹⁾



- ▶ 1 Remontée Aller Simple
- ▶ 1 Remontée Aller / Retour
- ▶ 2 Remontées Aller / Retour

ACTIVITÉS

-10%
SUR LES TARIFS
LUGE SUR RAIL ET
TYROLIENNE GÉANTE



DevalKart

PRIX TTC

1 Tour - **6,50€** ... 5 Tours - **25€**
10 Tours - **42€**



Trottin'Herbe

PRIX TTC

1 Tour - **6,50€** ... 5 Tours - **25€**
10 Tours - **42€**



Aérotrampoline

PRIX TTC

Les 7 minutes

7,70€



Suntubing

PRIX TTC

10 descentes
avec la remontée par le tapis

16,50€

VTT

Tarif unique **PRIX TTC** Tarif unique **PRIX TTC**

Journée VTT : **20€** Saison VTT : **160€**

Draco'sky⁽²⁾ : Tyrolienne géante



PRIX TTC

Adulte (+18 ans) : **35€**
Jeune : **30€**
En duo : **60€**

Draco'snow : Luge sur rail



PRIX TTC

1 TOUR
Adulte* : **8,50€** | Jeune** : **7,50€**

5 TOURS
Adulte* : **38,50€** | Jeune** : **33,50€**

10 TOURS
Adulte* : **71€** | Jeune** : **61€**

*Adulte : + 18 ans | **Jeune : 3-17 ans

*Jeune : enfants de 5 à 17 ans inclus. **Étudiant : post bac 18-27 ans inclus et sur présentation d'une carte étudiant en cours de validité.
***Offre Tribu : à partir de 3 pers.

Tarif baby : 3€, non éligibles à l'offre Partenaire.

(1) au choix selon votre point de départ.

(2) CONDITIONS D'ACCÈS :

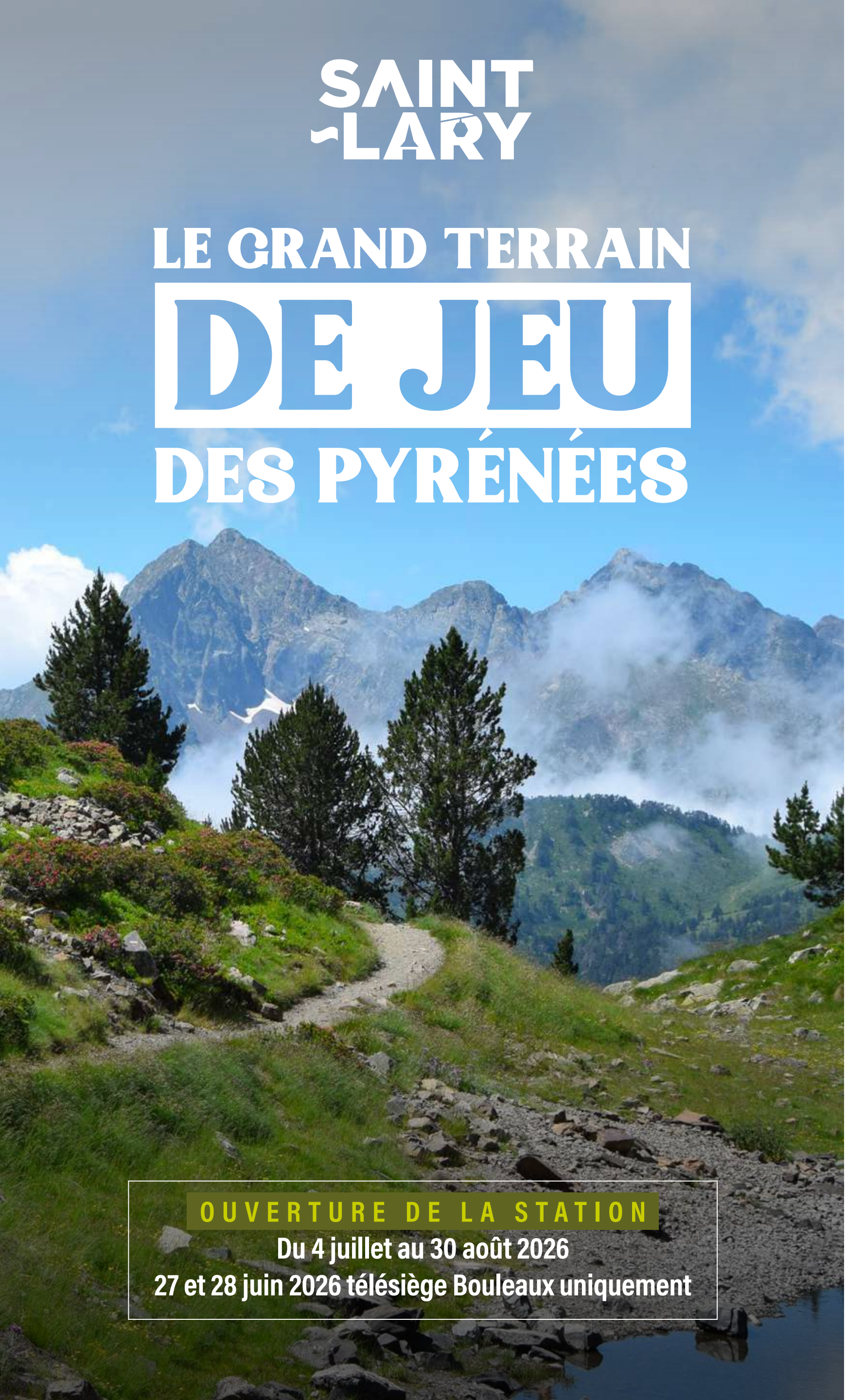
Vol en solo : poids compris entre 25 kg et 120 kg.

Vol en duo : poids total maximum 150 kg, avec moins de 40 kg d'écart entre les deux participants.

*Tarifs non remisés en billetterie.

SAINT-LARY

LE GRAND TERRAIN
DE JEU
DES PYRÉNÉES



OUVERTURE DE LA STATION
Du 4 juillet au 30 août 2026
27 et 28 juin 2026 télésiège Bouleaux uniquement

**SENTIER À THÈME
DE TOURETTE**
**UNE IMMERSION AU CŒUR
D'UN SITE CLASSÉ**

Au départ du pic de Tourette, ce sentier pédagogique accessible à tous (un espace 500 m et 150 D-) offre une expérience immersive au cœur d'un site classé, mêlant découverte des paysages et sensibilisation à leur préservation. Conçu par des paysagistes, illustrateurs et experts en scénographie des espaces naturels, ce parcours met en lumière la richesse des prairies d'altitude, la biodiversité locale, ainsi que le rôle clé de l'agropastoralisme. Des panneaux explicatifs jalonnent le chemin, invitant à mieux comprendre l'empreinte de l'homme sur ce territoire et les enjeux de cohabitation entre nature et activités humaines, un véritable défi pour l'avenir.

**RANDONNÉE PANORAMIQUE
BOULEAUX**

Là-haut, la table d'orientation vous aidera à (re)connaître les sommets, prenez alors le temps de partager une pause pique-nique avant de redescendre en empruntant nos deux magnifiques sentiers balisés.

TARIFS ET ACCÈS :
Accès Bouleaux :
À partir de **8,20 €**
Panoramique Bouleaux :
À partir de **12,90 €**
Accès depuis le village+télésiège Bouleaux

TARIFS ET ACCÈS :
À partir de **19 € :**
Depuis le village
À partir de **9,80 € :**
Du parking Espiaube : Télécabine Espiaube facile d'accès (6 min seulement en télécabine)


 **Pour voir le plan, cliquez ici.**

**RANDONNÉE PANORAMIQUE
ESPIAUBE**

Randonnez selon vos envies : Lac de l'Oule, refuge de Bastan ou sentier GR10 pour les plus audacieux.

TARIFS ET ACCÈS :
Accès Espiaube :
À partir de **9,80 €**
Panoramique Espiaube :
À partir de **19 €**
Accès depuis le village+navette+télécabine Espiaube facile d'accès (6 min seulement en télécabine)

-15%
SUR L'ENSEMBLE
DES TARIFS
INDIQUÉS



**QUELQUES IDÉES DE RANDONNÉES
AUTOUR DES LACS**

LAC DE BASTAN

Accessible avec la télécabine Espiaube
Environ 11 km A/R | D- 350 m - D+ 350
Vivez une échappée vers l'un des plus beaux joyaux des Pyrénées : Le lac de Bastan, et profitez d'un point de vue magnifique pour pique-niquer en toute quiétude.

LAC ET REFUGE DE L'OULE

Accessible avec la télécabine Espiaube
8 km au départ du Pic de Tourette
D- : 500 m - D+ 500 m
Partez à la découverte du lac de l'Oule, et profitez d'un instant pour vous restaurer ou dormir au refuge.



Ces données sont données à titre indicatif. Veuillez à vous renseigner avant de vous engager.

SAINT-LARY

LE PLA D'ADET

UN TERRAIN DE JEU

EN ALTITUDE POUR TOUTE LA FAMILLE



-15%
SUR L'ENSEMBLE
DES TARIFS
INDIQUÉS*
*hors activité Mountain Kart

SUNTUBING

Installés confortablement dans de grosses bouées, les enfants dès 3 ans (et les grands !) peuvent s'élancer sur une piste sécurisée de 120 m, conçue pour des glissades fun et sans risque.

TARIFS :

Carnet 5 descentes : **8,20 €**

Carnet 10 descentes : **15,50 €** (remontée sans effort par le tapis école incluse dans les tarifs)



[Voir les infos ici](#)



PARCOURS ACROBATIQUE

Escalader, franchir des ponts suspendus, avancer sur des cordes en équilibre... Place à l'aventure en hauteur au Pla d'Adet, avec un espace pensé pour évoluer en toute autonomie et en parfaite sécurité.

TARIFS :

À partir de 4 ans

1 tour : **3 €** - 5 tours : **12 €**



[Pour voir le plan, cliquez ici.](#)

-10%
SUR LES TARIFS
MOUNTAIN KART



MOUNTAIN KART

Sensations XXL au sommet du télésiège Bouleaux. Installé à 2 213 m d'altitude, le télésiège Bouleaux devient cet été le point de départ d'une descente unique en Mountain Kart. Sans moteur mais riche en sensations, ce kart tout-terrain à trois roues s'élance sur 4 km de piste à travers les sous-bois et les alpages. Avec 600 m de dénivelé négatif, chaque virage devient une expérience immersive entre drift et vitesse maîtrisée.

TARIFS :

Moutain Kart : **21 €** | Mountain kart avec liaison village- Pla d'Adet : **26 €**

**inclus le Télésiège Bouleaux, le Mountain Kart et le casque.*



BIKE PARK DE SAINT-LARY

Les pistes du Bike Park de Saint-Lary sont divisées en deux catégories :

- **Les pistes ludiques (Flow)** larges avec des sauts, des virages relevés et des modules fun.
- **Les pistes techniques (Enduro)** sont des chemins monotraces construits dans les forêts ou sur les crêtes du Bike Park.



PRÉPARATION

Échauffe-toi et vérifie ton matériel.



REPÉRAGE

Inspecte les pistes à basse vitesse pour connaître les différents obstacles.



RIDE

Progresses à ta vitesse et amuse-toi !

Équipements obligatoires

- Casque
- Genouillères
- Gants

Équipements conseillés

- Casque intégral
- Coudières
- Protèges-tibia
- Dorsale

TARIFS :

10 itinéraires tous niveaux balisés et aménagés

Journée VTT BIKE PARK avec liaison village : **26 €**

Journée VTT BIKE PARK sans liaison village : **22,50 €**

Saison VTT BIKE PARK avec liaison village + télésiège Bouleaux : **231 €**

INFOS :

Les 27 et 28 juin (Télésiège Bouleaux uniquement)

Et du 4 juillet au 30 août 7j/7 de 10h00 à 16h00 (dernière montée du Télésiège à 15h50)

Les horaires mentionnés peuvent être retardés, modifiés ou supprimés sans préavis en fonction des conditions météorologiques ou pour des raisons techniques.

-15%
SUR L'ENSEMBLE
DES TARIFS
INDIQUÉS



NOUVEAUX RIDERS

Si tu es **débutant**, les Bike Patrols te conseillent de prendre la piste **FAMILY RIDER** puis ensuite la **EASY RIDER**. Ces deux pistes rejoignent le départ du télésiège.

Et après ? Quoi faire...

Maintenant que tu te sens plus en confiance, essaie cet itinéraire **FAMILY RIDER, EASY RIDER, ALL IN** tout en restant prudent, et passe à un autre circuit quand tu te sens prêt à 100%.



LA PISTE PRÉFÉRÉE DE NINO, BIKE PATROL SUR LE BIKE PARK DE SAINT-LARY

« Woodstock et All in pour un run aérien rapide et Vipère Razorback pour affronter les cailloux et les racines. »

Family rider - 2,5 km :
Piste forestière, pour débuter en toute sécurité.

Easy rider - 3 km :
Piste large et ludique.

Ricou - 1,2 km :
Enduro, plus technique.

Full Mountain - 3,5 km :
Piste rocailleuse, permettant le retour station.

Woodstock - 4,4 km :
Flow, fun et enchaînements rythmés et ride en bois.

Vipère - 0,5 km :
Piste technique et sinueuse en sous bois.

All in - 0,8 km :
Piste rapide avec des tables et passerelles en bois.

Shorewood - 0,6 km :
Piste technique avec passerelles en bois.

K-Bourre - 2 km :
Typée enduro, longeant la crête du Pla d'Adet avec un panorama splendide.

Razorback - 1,5 km :
Tracé technique, avec passages raides, sauts et passerelles en bois.

Retour Télésiérique
Accès Bike Park
TSD Bouleaux
Zone d'initiation
Piétons
Piste forestière



Télécabine



Télesiège



Navette

-15%

SUR L'ENSEMBLE
DES TARIFS
INDIQUÉS*

*Hors Mountain Kart

Tarifs Exclusivement Web* été 2026

WEEK-END DU 27 ET 28 JUIN 2026 (TÉLÉSIÈGE BOULEAUX UNIQUEMENT)

DU 4 JUILLET AU 30 AOÛT 2026

BALADES

ET

RANDONNÉES

Forfait Tribu : de 3 à 7 pers.

Liaison village-Pla d'Adet

Du 4 juillet au 30 août

Du village au Pla d'Adet. Découvrez l'univers pédestre à 1700 m qui s'offre à vous. Des ballades et des activités pour tous et pour tous les goûts.



	TOUT PUBLIC	TRIBU
Depuis le Village	10 ³⁰ €	9 ³⁰ €/pers.
Accès illimité 6 jours ⁽¹⁾	42 ⁵⁰ €	
Abonnement mensuel	123 ⁰⁰ €	Tarif baby 3 € ⁽²⁾
Abonnement saison	210 ⁰⁰ €	

(1) Jours consécutifs.

(2) Les tarifs baby ne sont pas éligibles à l'offre Partenaire.

Télesiège Bouleaux

Du 27 au 28 juin et du 4 juillet au 30 août

À 2 213 m profitez de la vue imprenable. Laissez-vous tenter par une pause pique-nique avant de redescendre grâce aux 2 itinéraires balisés et rejoindre votre point de départ.



	TOUT PUBLIC	TRIBU
Accès télesiège Bouleaux	9 ²⁰ €	8 ²⁰ €/pers.
Panoramique Bouleaux	14 ⁹⁰ €	12 ⁹⁰ €/pers.

(depuis le village)

Télécabine Espiaube

Du 4 juillet au 30 août

Accédez en moins de 6mn au Pic de Tourette à 2 320 m ! Lac de l'Oule ou le GR10, vous aurez l'embaras du choix pour trouver votre randonnée du jour ou simplement en mode contemplation sur les hauteurs !



	TOUT PUBLIC	TRIBU
Accès Télécabine Espiaube	11 ⁸⁰ €	9 ⁸⁰ €/pers.
Panoramique Espiaube	22 €	19 €/pers.

(depuis le village)

Pack Panoramiques Piéton

Plus besoin de choisir ! Avec le pack panoramique, offrez-vous deux jours de randonnées⁽³⁾ avec le télesiège Bouleaux et la télécabine Espiaube.

Pack Panoramiques Piéton	35 ⁵⁰ €	30 ⁵⁰ €
Saison : 231 ⁰⁰ €		

(3) Non consécutifs - Pack valable 7 jours, comprenant le Panoramique Espiaube et le Panoramique Bouleaux.

BIKE PARK



À vos Guidons, prêts ? Pédalez !

Découvrez le mythique Bike park Pyrénéen, avec ses 10 itinéraires minutieusement préparés entre 1 600 m et 2 213 m d'altitude.

	1 JOUR	SAISON
Depuis le village	26 ⁰⁰ €	231 ⁰⁰ €
Télesiège Bouleaux	22 ⁵⁰ €	

LOISIRS EN FAMILLE

Profitez des activités au grand air !

Rendez-vous au Pla d'Adet.

Suntubing

Installés confortablement dans de grosses bouées, les enfants dès 3 ans (et les grands !) peuvent s'élaner sur une piste sécurisée de 120 m, conçue pour des glissades fun et sans risque. (remontée sans effort par le tapis école incluse dans les tarifs)



5 descentes	8 ²⁰ €
10 descentes	15 ⁵⁰ €

Parcours Acrobatique

Un espace d'activité permettant d'avancer en hauteur de façon autonome, le tout en toute sécurité ! Ponts suspendus, cordes... révéleront les âmes d'aventuriers. À partir de 4 ans.

1 tour	3 ⁰⁰ €	5 tours	12 ⁰⁰ €
--------------	-------------------	---------------	--------------------

MOUNTAIN KART



-10%
SUR LES TARIFS
MOUNTAIN KART

Sensations XXL au sommet du télesiège Bouleaux. Sur un bolide à 3 roues tout terrain, dévalez une piste de 4 km et 600 m de dénivelé, au milieu des alpages et des sous-bois.

Accès Mountain Kart	21 €
Accès Mountain Kart avec Télécabine Village (depuis le village)	26 €

* L'ESCAPE RANDO
**DES MONTS
& MERVEILLES***

CHERCHE ET TROUVE
SAISON 2



À PARTIR DU 04/07 DANS NOS STATIONS

MONTS & MERVEILLES

"CHERCHE ET TROUVE" SAISON 2

Partez sur les traces du légendaire dragon des montagnes avec **Lita, la petite aventurière d'Altiservice !**

Une randonnée ludique en famille vous attend, mêlant jeu de piste et rencontres fantastiques. Explorez nos paysages, retrouvez tous les personnages cachés sur vos sentiers et relevez leurs défis pour retrouver Lita ! Petits et grands, vivez une aventure immersive entre faune et flore sur fond de conte féérique.

Ouvrez l'œil, suivez les indices, et trouvez où se cache Lita !

Prêts à embarquer à partir du 4 juillet pour cette chasse au trésor en altitude ?

Nos amis de la montagne n'attendent que vous !

Cette saison, votre participation sera récompensée par des cadeaux et votre adhésion, pour votre Forfait Skizam, vous sera offerte !

Participez également au **TIRAGE AU SORT POUR GAGNER DES FORFAITS SKI !**

[PLUS D'INFORMATIONS SUR ALTISERVICE.COM](https://forfaits-ce.altiservice.com)

SAINT-LARY

Font-Romeu
Pyrénées 2000

COMMENT BÉNÉFICIER DE MA RÉDUCTION PARTENAIRE ?

JUSQU'À
-15%
SUR L'ENSEMBLE
DES TARIFS
INDIQUÉS

TARIFS EXCLUSIVEMENT EN LIGNE

forfaits-ce.altiservice.com | Tarifs non remisés en billetterie



EN 2 CLICS, DIRECTION MONTAGNE !

Achetez directement votre forfait à prix préférentiel sur forfaits-ce.altiservice.com avec l'identifiant et le mot de passe communiqués par votre CSE. Venez récupérer vos forfaits dans les billetteries de nos stations.

[Acheter mon forfait](#)



J'AI UNE QUESTION !

Aucun souci, notre équipe assure un service client en ligne pour répondre à toutes vos interrogations et vous guider vers l'offre la plus adaptée.



RECHARGEZ VOTRE FORFAIT, C'EST ENCORE MIEUX.

Vous avez gardé votre forfait Altiservice des saisons précédentes, hiver ou été ? Ça tombe bien ! Grâce au rechargement en ligne sur forfaits-ce.altiservice.com, partez à l'aventure directement, sans passer en billetterie, faites un geste pour la planète et profitez d'une expérience en ligne easy pour être le premier au sommet.



[Consulter notre centre d'aide](#)


ALTI
SERVICE



forfaits-ce.altiservice.com