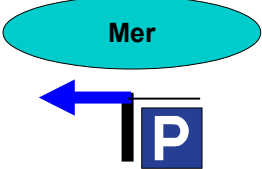



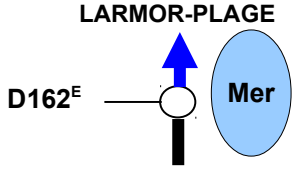
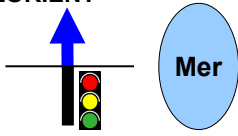


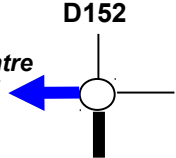



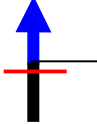
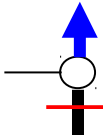
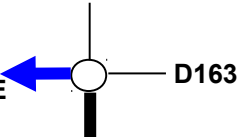



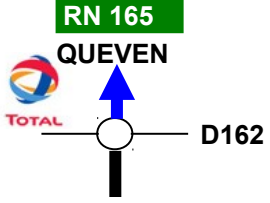
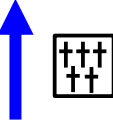
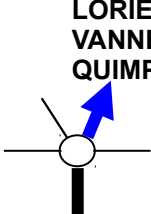

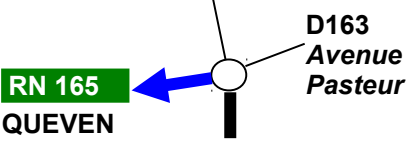


Lundi 1er juin : boucle au départ de Guidel : 97 km

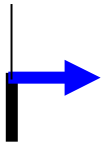
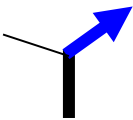
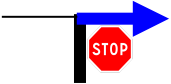

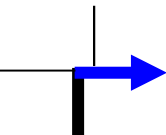
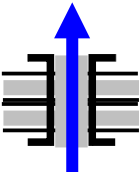
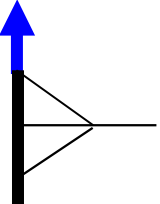
Kilomètres		Itinéraires	Routes	Moyenne horaire de passage			Direction / Observations
cumul	partiel			20 km/h	22 km/h	25 km/h	
0,0	0,0	GUIDEL-PLAGES DEPART : parking Belambra	D152	13:00	13:00	12:30	
0,3	0,3		D152	13:01	13:01	12:31	 Plusieurs ralentisseurs successifs sur la D152
0,5	0,2	GUIDEL-PLAGES	D152	13:02	13:02	12:32	
3,5	3,0	FORT-BLOQUE (C ^{ME} de PLOEMEUR)	D152	13:11	13:10	12:39	
3,8	0,3		D152	13:12	13:11	12:40	  Fort Bloqué
4,1	0,3		D152	13:13	13:12	12:40	
4,8	0,7	FORT-BLOQUE (C ^{ME} de PLOEMEUR)	D152	13:15	13:14	12:42	
6,2	1,4	Kerhamm	D152	13:19	13:17	12:45	
7,0	0,8	LE COUREGANT (C ^{ME} de PLOEMEUR)	D152	13:21	13:20	12:47	
7,3	0,3		D152	13:22	13:20	12:48	
7,5	0,2	LE COUREGANT (C ^{ME} de PLOEMEUR)	D152	13:23	13:21	12:48	

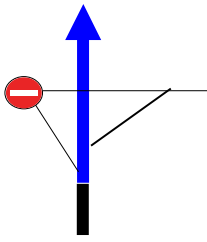
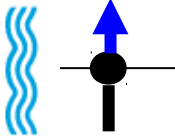
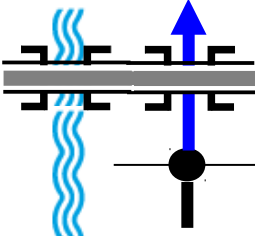
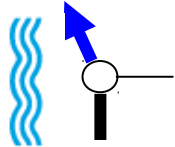
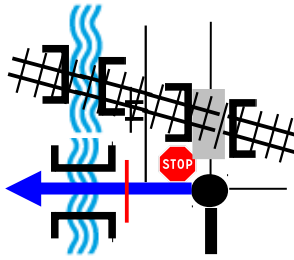

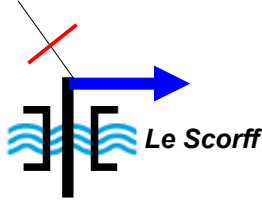
Kilomètres		Itinéraires	Routes	Moyenne horaire de passage			Direction / Observations
cumul	partiel			20 km/h	22 km/h	25 km/h	
9,0	1,5		D152	13:27	13:25	12:52	 Îlots central
9,4	0,4		D152	13:29	13:26	12:53	 Îlots central
9,9	0,5	Giratoire de Kerscouët	D152 / D163	13:30	13:27	12:54	PLOEMEUR Centre SAINT-BRIEUZY 
10,0	0,1	Kerscouët	D163	13:30	13:28	12:54	
10,9	0,9	SAINT-BRIEUZY (C ^{ME} de PLOEMEUR)	D163	13:33	13:30	12:57	
11,0	0,1	Rue des Chasseurs	D163	13:33	13:30	12:57	 Îlots centraux avec des arbres tout le long de l'agglomération
11,2	0,2	Rue des Chasseurs	D163	13:34	13:31	12:57	 2 petits îlots centraux avant un ralentisseur
11,3	0,1	Rue des Chasseurs	D163	13:34	13:31	12:58	 2 petits îlots centraux
11,4	0,1	SAINT-BRIEUZY (C ^{ME} de PLOEMEUR)	D163	13:35	13:32	12:58	
11,4	0,0	LE RHUN (C ^{ME} de PLOEMEUR)	D163	13:35	13:32	12:58	
11,4	0,0	Rue des Chasseurs	D163	13:35	13:32	12:58	
11,6	0,2	LE RHUN (C ^{ME} de PLOEMEUR)	D163	13:35	13:32	12:58	
11,8	0,2	PLOEMEUR CENTRE	D163	13:36	13:33	12:59	
11,8	0,0	Rond-point de Quéhello Le Floch Rue des Plages	D163	13:36	13:33	12:59	Centre ville 
12,7	0,9	Rond-point des Plages Avenue de Savoie	D163 / D163 ^B	13:39	13:35	13:01	QUEVEN QUIMPERLE QUIDEL 

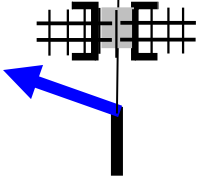


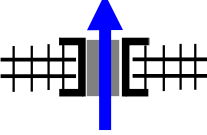
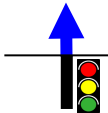
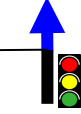
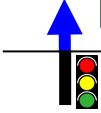
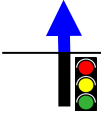
Kilomètres		Itinéraires	Routes	Moyenne horaire de passage			Direction / Observations
cumul	partiel			20 km/h	22 km/h	25 km/h	
12,9	0,2	Rue des Pins	D163 ^B	13:39	13:36	13:01	
13,1	0,2	Rue des Pins	D163 ^B	13:40	13:36	13:02	
13,2	0,1	Rue des Pins	D163 ^B	13:40	13:36	13:02	
13,3	0,1	Avenue Robert Schuman	D163 ^B	13:40	13:37	13:02	
13,3	0,0	Avenue Robert Schuman	D163 ^B	13:40	13:37	13:02	
13,5	0,2	Rond-point du 19 mars 1962 Avenue Aristide Briand	D163 ^B	13:41	13:37	13:03	
13,7	0,2	Avenue Aristide Briand	D163 ^B	13:42	13:38	13:03	 îlots centraux
13,9	0,2	Rue de Quéven	D163 ^B / D163	13:42	13:38	13:04	

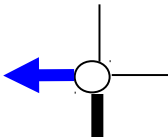
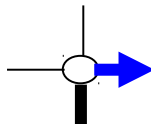
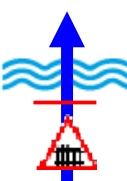
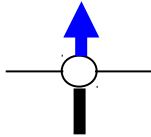

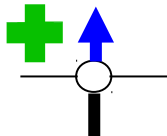
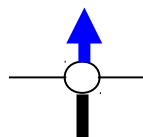
Kilomètres		Itinéraires	Routes	Moyenne horaire de passage			Direction / Observations
cumul	partiel			20 km/h	22 km/h	25 km/h	
14,1	0,2	Rue de Quéven	D163	13:43	13:39	13:04	
14,5	0,4	PLOEMEUR CENTRE	D163	13:44	13:40	13:05	
15,2	0,7		D163	13:46	13:42	13:07	Voie verte
15,4	0,2		D163	13:47	13:42	13:07	VANNES QUIMPER QUEVEN D163 ^E
16,8	1,4	Route du Moulin du Gaillec	D163 / VC	13:51	13:46	13:11	
17,2	0,4	Kerhoat	VC	13:52	13:47	13:12	
17,7	0,5	Le Gaillec	VC	13:54	13:49	13:13	
18,2	0,5	Rue du Gaillec	VC	13:55	13:50	13:14	
18,5	0,3	Rue du Gaillec	VC	13:56	13:51	13:15	îlots centraux
18,6	0,1	LORIENT	VC	13:56	13:51	13:15	Il n'y a pas de panneau
18,6	0,0	Rue Maurice Dagau	VC	13:56	13:51	13:15	

Kilomètres		Itinéraires	Routes	Moyenne horaire de passage			Direction / Observations
cumul	partiel			20 km/h	22 km/h	25 km/h	
18,8	0,2	Rue Antoine de St-Exupéry	VC	13:57	13:52	13:16	
18,9	0,1	Rue Antoine de St-Exupéry	VC	13:57	13:52	13:16	
19,2	0,3	Rond-point de Ty Lann Puis Rue du Colonel Jean Muller	VC / D765	13:58	13:53	13:17	
19,5	0,3	Rue René Lote	D765 / D6	13:59	13:54	13:17	
19,9	0,4	Rue René Lote	D6	14:00	13:55	13:18	
20,2	0,3	LORIENT	D6	14:01	13:56	13:19	
20,7	0,5		D6	14:03	13:57	13:20	
20,9	0,2	QUEVEN	D6	14:03	13:57	13:21	
20,9	0,0	Rue Pierre Mendès-France	D6	14:03	13:57	13:21	

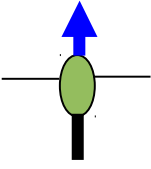

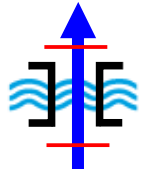
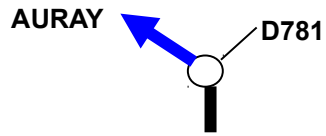

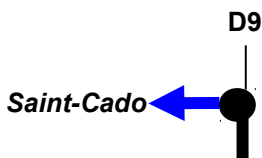
Kilomètres		Itinéraires	Routes	Moyenne horaire de passage			Direction / Observations
cumul	partiel			20 km/h	22 km/h	25 km/h	
21,2	0,3	Rue Alexandre Dumas	D6 / VC	14:04	13:58	13:21	
21,4	0,2	Rue Marcel Pagnol	VC	14:05	13:59	13:22	
21,5	0,1	Rue de Kerdual	VC6	14:05	13:59	13:22	
21,9	0,4	QUEVEN	VC6	14:06	14:00	13:23	
23,1	1,2	Stang Kergolan	C6	14:10	14:03	13:26	
23,6	0,5	Kergavalan	C6	14:11	14:05	13:27	
23,9	0,3	Rue du Vieux Moulin	C6 / C5	14:12	14:06	13:28	 <i>Le Vieux Moulin</i>
24,5	0,6	Rue du Scorff	C5	14:14	14:07	13:29	
24,6	0,1	Rue du Scorff	C5	14:14	14:08	13:30	 RN 165
24,8	0,2	KERDUAL <i>(C^{ME} de QUEVEN)</i>		14:15	14:08	13:30	
24,8	0,0	LORIENT		14:15	14:08	13:30	
24,9	0,1	Rue Amiral Favereau		14:15	14:08	13:30	

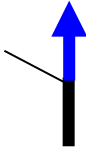










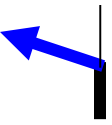
Kilomètres		Itinéraires	Routes	Moyenne horaire de passage			Direction / Observations
cumul	partiel			20 km/h	22 km/h	25 km/h	
25,7	0,9	Boulevard du Scorff		14:18	14:11	13:32	
26,1	1,2	Boulevard du Scorff		14:19	14:12	13:33	
26,2	0,5	Boulevard du Scorff		14:19	14:12	13:33	
26,6	0,5	Boulevard Laënnec		14:20	14:13	13:34	
27,2	1,0	Pont des Indes		14:22	14:15	13:36	
27,2	0,0	LORIENT		14:22	14:15	13:36	
27,5	0,3	Rue Gabriel Péri		14:23	14:15	13:36	
27,5	0,0	LANESTER		14:23	14:15	13:36	

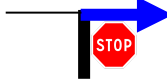
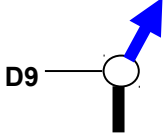
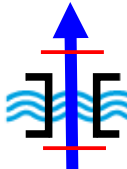
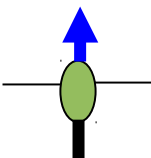
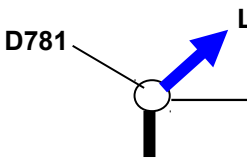

Kilomètres		Itinéraires	Routes	Moyenne horaire de passage			Direction / Observations
cumul	partiel			20 km/h	22 km/h	25 km/h	
27,6	0,1	Rue Albert Thomas		14:23	14:16	13:37	
28,1	0,5	Rue Marcel Sembat		14:25	14:17	13:38	
28,2	###	Avenue Lénine		14:25	14:17	13:38	
28,4	0,2	Avenue du Colonel Fabien		14:26	14:18	13:39	
28,6	0,2	Avenue du Colonel Fabien		14:26	14:18	13:39	<i>Toutes directions</i>  Avenue Stalingrad
28,8	0,2	Avenue du Colonel Fabien		14:27	14:19	13:40	Rue Larnicol 
28,9	0,1	Avenue du Général de Gaulle		14:27	14:19	13:40	 Parc Le Plessis Rue Jules Guesde
29,4	0,5	Avenue du Général de Gaulle		14:29	14:21	13:41	 Rue Jean Coutaller

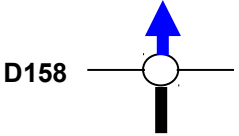

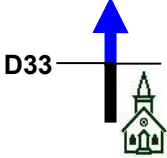
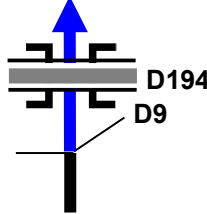
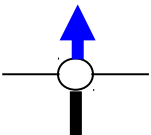
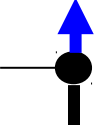
Kilomètres		Itinéraires	Routes	Moyenne horaire de passage			Direction / Observations
cumul	partiel			20 km/h	22 km/h	25 km/h	
29,6	0,2	Giratoire du 18 juin 1940 Avenue du Président Salvadore Allende	D326	14:29	14:21	13:42	Toutes directions 
29,9	0,3		D326 / D194	14:30	14:22	13:42	 KERVIGNAC PORT-LOUIS CARNAC
30,1	0,2		D194	14:31	14:23	13:43	 Le Plessis
30,1	0,0	LANESTER	D194	14:31	14:23	13:43	
31,1	1,0		D194	14:34	14:25	13:45	KERVIGNAC CARNAC 
32,0	0,9	Pont du Bonhomme	D194	14:36	14:28	13:47	 Le Blavet
33,4	###	Giratoire de Kergo	D194	14:41	14:32	13:51	
33,6	0,2	Giratoire de Kernours	D194	14:41	14:32	13:51	CARNAC QUIBERON  D781

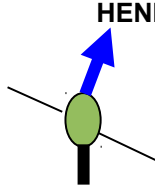
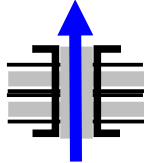
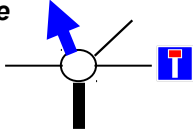



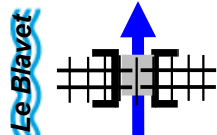
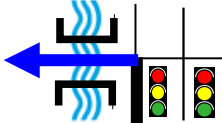
Kilomètres		Itinéraires	Routes	Moyenne horaire de passage			Direction / Observations
cumul	partiel			20 km/h	22 km/h	25 km/h	
34,7	1,1		D194 / D170	14:45	14:35	13:54	
			D170				Route boisée
38,7	4,0		D170	14:57	14:46	14:03	
39,7	1,0	L'Hermitage	D170	15:00	14:49	14:06	
				13:00	13:00	12:30	Route boisée
41,0	1,3	PLOUHINEC	D170	15:03	14:52	14:09	
41,2	0,2	Rue de la Gare	D170	15:04	14:53	14:09	
42,4	1,2	Rue du Général de Gaulle	D170 / D781	15:08	14:56	14:12	
42,5	0,1	Place de l'Église	D781	15:08	14:56	14:12	 Très belle église
43,1	0,6	Rue du Driasker	D781	15:10	14:58	14:14	
43,5	0,4	PLOUHINEC	D781	15:11	14:59	14:15	
45,7	2,2	Giratoire de Kerpotence	D781	15:18	15:05	14:20	




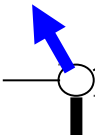

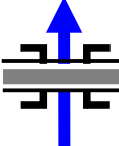
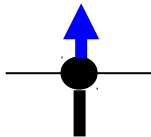
Kilomètres		Itinéraires	Routes	Moyenne horaire de passage			Direction / Observations
cumul	partiel			20 km/h	22 km/h	25 km/h	
46,0	0,3	KERGOURIC <i>(C^{me} de Plouhinec)</i>	D781	15:18	15:06	14:21	
46,1	0,1	Rue de Port- Louis	D781	15:19	15:06	14:21	
46,5	0,4	KERGOURIC <i>(C^{me} de Plouhinec)</i>	D781	15:20	15:07	14:22	
46,5	0,0	PASSAGE-NEUF <i>(C^{me} de Plouhinec)</i>	D781	15:20	15:07	14:22	
47,0	0,5	PASSAGE-NEUF <i>(C^{me} de Plouhinec)</i>	D781	15:21	15:09	14:23	
47,0	0,0	Pont Lorois	D781	15:21	15:09	14:23	  <i>Rivière d'Etel</i>
47,2	0,2	PONT-LOROIS <i>(C^{me} de Belz)</i>	D781	15:22	15:09	14:24	
47,6	0,4	Rue du Pont-Lorois	D781 / D9	15:23	15:10	14:25	
48,1	0,5	Rue du Pont-Lorois	D9	15:25	15:12	14:26	
48,1	0,0	PONT-LOROIS <i>(C^{me} de Belz)</i>	D9	15:25	15:12	14:26	
48,1	0,0	BELZ	D9	15:25	15:12	14:26	
48,7	0,6	Rue Kérentrech	D9 / VC	15:27	15:13	14:27	








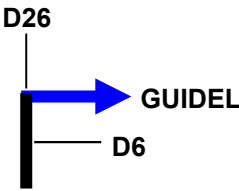
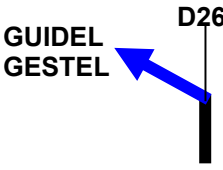

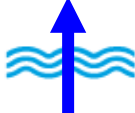

Kilomètres		Itinéraires	Routes	Moyenne horaire de passage			Direction / Observations
cumul	partiel			20 km/h	22 km/h	25 km/h	
48,9	0,2	Rue Kérentrech	VC	15:27	15:14	14:28	<p>Saint-Cado Camping</p> 
49,2	0,3	Kérentrech	VC	15:28	15:15	14:29	
49,3	0,1	Manégroven	VC	15:28	15:15	14:29	
49,6	0,3	Rue de Saint-Cado	VC	15:29	15:16	14:30	 <p>Sauf riverains</p> 
50,0	0,4	Ravitaillement Place Dran er Lé	VC	15:30	15:17	14:30	  
50,0	0,0	Ile de Saint-Cado	VC	15:50	15:37	14:50	 
50,3	0,3	Rue Pen Perléieu	VC	15:51	15:38	14:51	
50,6	0,3	Rue de Pen Mané Bras	VC	15:52	15:38	14:52	 
50,7	0,1	Route de Pont er Laul	VC	15:53	15:39	14:52	 <p>Toutes directions</p>
51,2	0,5	Rue de Kernio	VC	15:54	15:40	14:53	


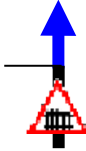
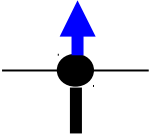
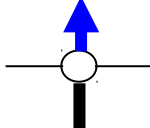
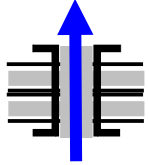
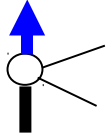
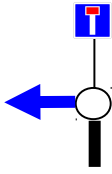
Kilomètres		Itinéraires	Routes	Moyenne horaire de passage			Direction / Observations
cumul	partiel			20 km/h	22 km/h	25 km/h	
51,3	0,1	Rue de Pont-Lorois	VC / D9	15:54	15:40	14:54	
51,8	0,5	Rue Pont-Lorois	D9 / D781	15:56	15:42	14:55	 PLOUHINCEC PONT-LOROIS
52,0	0,2	PONT-LOROIS (C^{me} de Belz)	D781	15:56	15:42	14:55	
52,0	0,0	Pont-Lorois	D781	15:56	15:42	14:55	 Rivière d'Etel
52,3	0,3	PASSAGE-NEUF (C^{me} de Plouhinec)	D781	15:57	15:43	14:56	
52,8	0,5	KERGOURIC (C^{me} de Plouhinec)	D781	15:59	15:44	14:57	
53,2	0,4	Rue du Pont-Lorois	D781	16:00	15:46	14:58	 LORIENT
53,3	0,1	KERGOURIC (C^{me} de Plouhinec)	D781	16:00	15:46	14:58	
53,6	0,3		D781 / D9	16:01	15:47	14:59	 LORIENT
54,9	1,3	Pont de Bisconte	D9	16:05	15:50	15:02	
55,4	0,5	Kerallan	D9	16:07	15:52	15:03	

Kilomètres		Itinéraires	Routes	Moyenne horaire de passage			Direction / Observations
cumul	partiel			20 km/h	22 km/h	25 km/h	
56,2	0,8	Giratoire de Manéguen	D9	16:09	15:54	15:05	MERLEVEZ KERVIGNAC HENNEBONT 
57,0	0,8	Kercado	D9	16:11	15:56	15:07	
58,4	1,4		D9 / VC	16:16	16:00	15:11	MERLEVEZ 
58,8	0,4	MERLEVEZ	VC	16:17	16:01	15:12	
59,3	0,5	Rue de Pont-Lorois	VC	16:18	16:02	15:13	
59,8	0,5	Rue d'Hennebont	VC	16:20	16:04	15:14	D33 
60,7	0,9	MERLEVEZ	VC	16:23	16:06	15:16	
61,8	1,1		VC / D9	16:26	16:09	15:19	KERVIGNAC 
62,1	0,3	KERVIGNAC	D9	16:27	16:10	15:20	
62,4	0,3	Avenue des Plages	D9	16:28	16:11	15:20	Centre ville HENNEBONT 
62,9	0,5	Avenue des Plages	D9	16:29	16:12	15:21	

Kilomètres		Itinéraires	Routes	Moyenne horaire de passage			Direction / Observations
cumul	partiel			20 km/h	22 km/h	25 km/h	
63,2	###		D9	16:30	16:13	15:22	 <p>HENNEBONT</p>
66,4	3,2		D9	16:40	16:22	15:30	 <p>RN 165</p>
66,8	0,4	Giratoire de Parco Rue Sophie Germain	D9	16:41	16:23	15:31	 <p>HENEBONT Centre</p>
							 Route boisée  Descente
67,7	0,9	Route de Port-Louis	D9 / D781	16:44	16:25	15:33	 <p>Le Blavet</p> <p>STOP</p> <p>HENNEBONT</p>
67,7	0,0	HENNEBONT	D781	16:44	16:25	15:33	
68,0	0,3	Quai de Port-Louis	D781	16:44	16:26	15:34	 <p>Le Blavet</p> <p>On passe sous un viaduc</p>
68,6	0,6	Avenue Jean-Jaurès	D781 / D724	16:46	16:28	15:35	 <p>PONT- SCORFF</p>

Kilomètres		Itinéraires	Routes	Moyenne horaire de passage			Direction / Observations
cumul	partiel			20 km/h	22 km/h	25 km/h	
68,8	0,2	Pont Jehanne La Flamme Avenue Jean-Jaurès	D724	16:47	16:28	15:36	LORIENT  Le Blavet
69,1	0,3	Avenue Pasteur	D724 / D769 ^{BIS}	16:48	16:29	15:36	D724  LORIENT
69,6	0,5	Avenue Pasteur	D769 ^{BIS}	16:49	16:30	15:38	Rue Pablo Picasso 
70,3	0,7	HENNEBONT	D769 ^{BIS}	16:51	16:32	15:39	
70,5	0,2	Châteauneuf	D769 ^{BIS}	16:52	16:33	15:40	
72,6	2,1	Giratoire du Poteau Rouge	D769 ^{BIS} / D26	16:58	16:38	15:45	PONT-SCORFF PLOUAY  D769 ^{BIS}
73,3	0,7		D26	17:00	16:40	15:46	 Chapelle de Trescouët
74,7	1,4		D26	17:05	16:44	15:50	 D769
74,9	0,2		D26	17:05	16:45	15:50	CLERGUER 

Kilomètres		Itinéraires	Routes	Moyenne horaire de passage			Direction / Observations
cumul	partiel			20 km/h	22 km/h	25 km/h	
78,2	3,3	Bois de Kerleau	D26	17:15	16:54	15:58	 Descente
79,0	0,8	LE BAS-SCORFF	D26	17:17	16:56	16:00	
79,3	0,3	LE BAS-SCORFF	D26	17:18	16:57	16:01	
79,3	0,0	PONT-SCORFF	D26	17:18	16:57	16:01	
79,3	0,0	Rue Charles Renaud	D26	17:18	16:57	16:01	  Le Scorff
							 Route sinueuse en descente
79,5	0,2	Rue du Général de Langle de Carry	D26	17:19	16:57	16:01	 Traversée de la commune avec des caniveaux pavés ou des pavés sur toute la rue
79,8	0,3	Rue du Général de Langle de Carry	D26	17:20	16:58	16:02	 
80,0	0,2	Rue du Général de Gaulle	D26	17:20	16:59	16:02	
80,6	0,6	PONT-SCORFF	D26	17:22	17:00	16:04	
81,2	0,6		D26 / D306	17:24	17:02	16:05	
81,6	0,4	Le Temple	D306	17:25	17:03	16:06	 Descente
83,1	1,4	Pont du Verger	D306	17:30	17:07	16:10	
83,9	0,8	KERGORNET (C^{me} de Gestel)	D306	17:32	17:09	16:12	 Montée
84,3	0,4	KERGORNET (C^{me} de Gestel)	D306	17:33	17:10	16:13	

Kilomètres		Itinéraires	Routes	Moyenne horaire de passage			Direction / Observations
cumul	partiel			20 km/h	22 km/h	25 km/h	
84,9	0,6	GESTEL	D306	17:35	17:12	16:14	
		Rue de Kergornet	D306				 Chicanes
85,5	0,6	Rue des Plages	D306	17:37	17:14	16:16	<p>GUIDEL</p> 
85,8	0,2	Rue des Plages	D306	17:38	17:14	16:16	
86,2	0,4	Giratoire de Kerdurod	D306	17:39	17:16	16:17	<p>RN 165</p> <p>GUIDEL</p> 
86,4	0,2	GESTEL	D306	17:40	17:16	16:18	
86,8	0,4		D306	17:41	17:17	16:19	 RN 165
87,1	0,4	Giratoire de Pen Mané	D306	17:42	17:18	16:20	<p>GUIDEL</p> 
88,2	1,1	LES CINQ CHEMINS (C^{me} de Guidel)	D306	17:45	17:21	16:22	
88,4	0,2	Giratoire des 5 Chemins	D306 / D765	17:46	17:22	16:23	<p>GUIDEL KERANNA</p>  <p>D765</p>

Kilomètres		Itinéraires	Routes	Moyenne horaire de passage			Direction / Observations
cumul	partiel			20 km/h	22 km/h	25 km/h	
88,6	0,2		D765 / D306	17:46	17:22	16:23	
88,7	0,1		D306	17:47	17:23	16:23	
89,0	0,3	LES CINQ CHEMINS (C ^{me} de Guidel)	D306	17:48	17:23	16:24	
89,0	0,0	GUIDEL	D306	17:48	17:23	16:24	
89,2	0,2		D306 / C315	17:48	17:24	16:25	
89,8	###		C315	17:50	17:25	16:26	
90,0	0,2		C315	17:50	17:26	16:26	
90,2	0,2		C315	17:51	17:27	16:27	
90,4	0,2		C315	17:52	17:27	16:27	
90,5	0,1		VC3	17:52	17:27	16:28	
90,6	0,1	GUIDEL	VC3	17:52	17:28	16:28	

Kilomètres		Itinéraires	Routes	Moyenne horaire de passage			Direction / Observations
cumul	partiel			20 km/h	22 km/h	25 km/h	
91,2	0,7		VC	17:54	17:29	16:29	
92,9	1,7		VC	17:59	17:34	16:33	
93,8	0,9	Brunenant	VC	18:02	17:36	16:36	
94,2	0,4	GUIDEL-PLAGES	VC	18:03	17:37	16:37	
94,5	0,3	Rue Herbert Clémens	VC	18:04	17:38	16:37	
95,0	0,5	Rue Herbert Clémens	VC	18:05	17:40	16:38	
95,4	0,4	Route des Plages	VC / D306	18:07	17:41	16:40	
96,3	0,9	Route des Plages	D306	18:09	17:43	16:42	
96,4	0,1		D306 / D152	18:10	17:43	16:42	
97,0	0,6	GUIDEL-PLAGES ARRIVEE : parking Belambra	D152	18:11	17:45	16:43	