
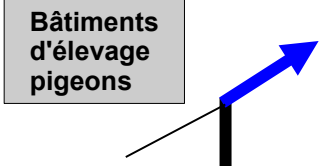
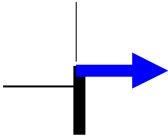
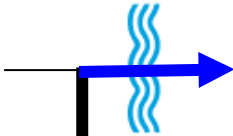

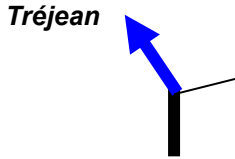
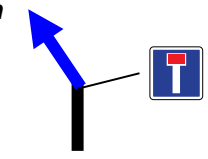

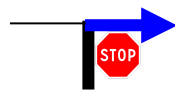

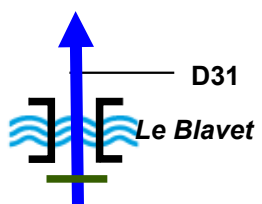
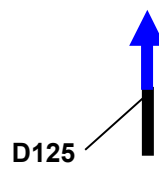


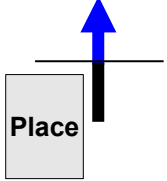
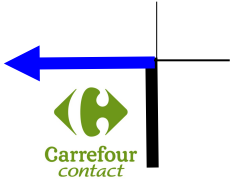
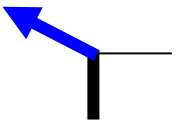
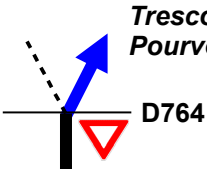
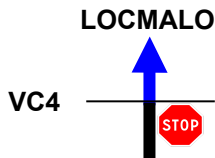


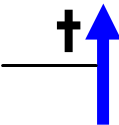



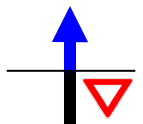
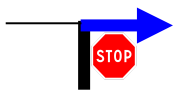

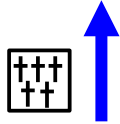
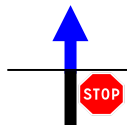


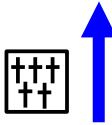
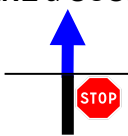

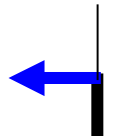
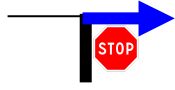
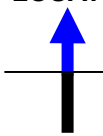

Lundi 1^{er} juin : Mûr-de-Bretagne à Guidel : 94 km








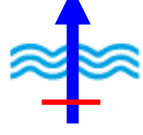

Kilomètres		Itinéraires	Routes	Moyenne horaire de passage			Direction / Observations
cumul	partiel			20 km/h	22 km/h	25 km/h	
0,0	0,0	MÛR de BRETAGNE DEPART : parking Vacancier	VC	7:00	7:00	7:00	
0,8	0,8		VC	7:03	7:03	7:02	
1,0	0,2	MÛR de BRETAGNE	VC	7:03	7:03	7:03	
1,1	0,1	Rue de Villeneuve	VC	7:04	7:03	7:03	
1,5	0,4	Rue du Lac	VC / D18	7:05	7:05	7:04	
1,6	0,1	MÛR de BRETAGNE	D18	7:05	7:05	7:04	
2,1	0,5		D18 / VC8	7:07	7:06	7:06	
2,2	0,1	Keryhuel	VC8	7:07	7:06	7:06	
2,3	0,1		VC8	7:07	7:07	7:06	
2,4	0,1	Trévéjean	VC	7:08	7:07	7:06	


















Kilomètres		Itinéraires	Routes	Moyenne horaire de passage			Direction / Observations
cumul	partiel			20 km/h	22 km/h	25 km/h	
2,5	0,2		VC	7:08	7:07	7:06	 Tréjean  Route très étroite et en mauvaise état
3,6	1,1		VC / D35	7:11	7:10	7:09	
4,5	0,9	Quénécan	D35	7:14	7:13	7:11	
4,6	0,1		D35	7:14	7:13	7:12	 Canal de Nantes à Brest
5,0	0,4	MORBIHAN	D35 / D18	7:15	7:14	7:12	
5,0	0,0		D18	7:00	7:00	7:00	CLEGUEREC PONTIVY 
5,3	0,3	Le Corboulo	D18	7:16	7:15	7:13	
6,2	0,9	Ker Anna	D18	7:19	7:17	7:15	
11,6	5,4	Ban-er-Lann	D18	7:35	7:32	7:28	
11,7	0,1		D18	7:36	7:32	7:29	CLEGUEREC 
12,2	0,5	CLEGUEREC	D18	7:37	7:34	7:30	
12,4	0,2	Rue de la Libération	D18	7:38	7:34	7:30	

Kilomètres		Itinéraires	Routes	Moyenne horaire de passage			Direction / Observations
cumul	partiel			20 km/h	22 km/h	25 km/h	
12,7	0,3	Place Pobéquin	D18 / D15	7:39	7:35	7:31	 → GUEMENE s/S. ROSTRENEN
12,8	0,1	Rue du Stade	D15	7:39	7:35	7:31	 Place
13,0	0,2	Rue des Marronniers	D15 / VC	7:39	7:36	7:32	 Carrefour contact
13,3	0,3	CLEGUEREC	VC	7:40	7:37	7:32	
13,4	0,1	Poulhalec	VC	7:41	7:37	7:33	
13,9	0,5	Colmario	VC	7:42	7:38	7:34	
14,4	0,5	Joli Cœur	VC	7:44	7:40	7:35	
14,6	0,2		VC	7:44	7:40	7:36	
15,4	0,8	Quémignon	VC	7:47	7:42	7:37	
17,2	1,8		VC	7:52	7:47	7:42	 Trescoët Pourvelin D764
19,9	2,7		VC	8:00	7:55	7:48	 LOCMALO VC4  Route étroite et sinueuse








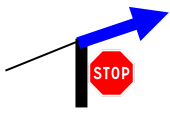

Kilomètres		Itinéraires	Routes	Moyenne horaire de passage			Direction / Observations
cumul	partiel			20 km/h	22 km/h	25 km/h	
20,8	0,9		VC	8:03	7:57	7:50	 
21,4	0,6	Le Moulin de Trescoët	VC	8:05	7:59	7:52	
22,5	1,1		VC	8:08	8:02	7:54	  Chapelle Saint-Eugène
24,0	1,5		VC	8:12	8:06	7:58	 VC 3
24,5	0,5	LOCMALO	VC	7:00	8:07	7:00	
24,8	0,3	Rue Jean Le Bris	VC	7:00	8:08	7:00	
24,9	0,1	Rue Jean Le Bris	VC	8:15	8:08	8:00	
25,0	0,1	Rue Jean Le Bris	VC	8:15	8:09	8:00	
25,1	0,1	LOCMALO	VC	8:16	8:09	8:01	
25,4	0,3		VC201	8:17	8:10	8:01	GUEMENE s/ SCORFF  D1


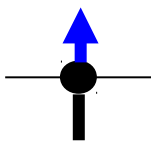
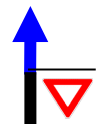
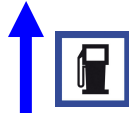
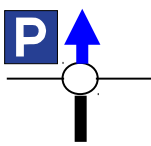
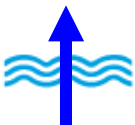
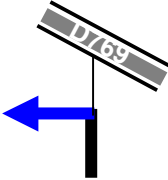
Kilomètres		Itinéraires	Routes	Moyenne horaire de passage			Direction / Observations
cumul	partiel			20 km/h	22 km/h	25 km/h	
25,6	0,2		VC201	8:17	8:10	8:02	
25,8	0,2	Rue Emile Maze	VC201	8:18	8:11	8:02	<p>GUEMENE s/ SCORFF Centre</p>  <p>D18</p>
25,9	0,1	GUEMENE-S/-SCORFF	VC201	8:18	8:11	8:03	
26,0	0,1	Rue Emile Maze	VC201	8:38	8:31	8:23	
26,2	0,2	Allée des Soupirs	VC	8:39	8:32	8:23	 <i>Hôpital</i>
26,3	0,1	Rue M. et F. Fortune	VC / D782	8:39	8:32	8:24	
26,6	0,3	Rue Bellevue	D782	8:40	8:33	8:24	<p>LE FAUQUET PLOUAY</p>  <p>D142</p>
26,9	0,3	Rue de Lorient	D782	8:41	8:34	8:25	<p>INGUINIEL LIGNOL</p>  <p>D3</p>
27,2	0,3	GUEMENE-S/-SCORFF	D782	8:42	8:35	8:26	
27,8	0,6	Longueville	D782	8:44	8:36	8:27	

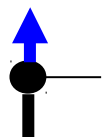
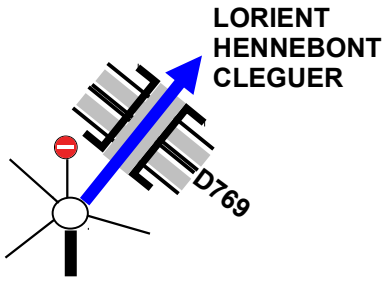
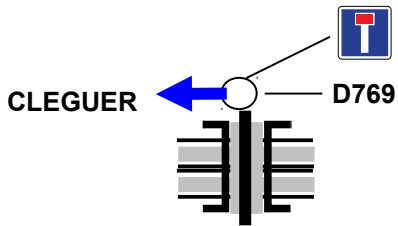

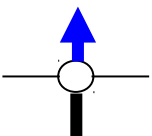

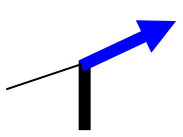
Kilomètres		Itinéraires	Routes	Moyenne horaire de passage			Direction / Observations
cumul	partiel			20 km/h	22 km/h	25 km/h	
28,0	0,2		D782	8:44	8:37	8:28	
28,7	0,7	Villeneuve	D782	8:47	8:39	8:29	
30,9	2,2		D782	8:53	8:45	8:35	LIGNOL D18 
12,8	-18,1	LIGNOL	D782	7:59	7:55	7:51	
33,0	20,2	Rue Nationale	D782	8:59	8:50	8:40	 D130
33,6	0,6	LIGNOL	D782	9:01	8:52	8:41	
36,1	2,5		D782	9:09	8:59	8:47	  Chien attaché au bord de la route : il peut faire peur au peloton
38,1	2,0	KERNASCLEDEN	D782	9:15	9:04	8:52	
38,4	0,3	Rue de Pempoul	D782 / D178	9:16	9:05	8:53	D782 INGUINIEL  
38,8	0,4	KERNASCLEDEN	D178	9:17	9:06	8:54	
38,8	0,0		D178	9:17	9:06	8:54	
38,8	0,0		D178	9:17	9:06	8:54	 Forêt de Pont-Callec sur 3 km


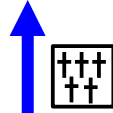


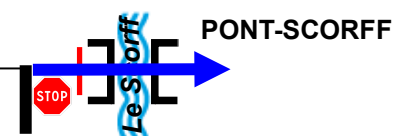




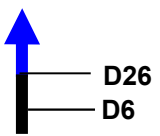

Kilomètres		Itinéraires	Routes	Moyenne horaire de passage			Direction / Observations
cumul	partiel			20 km/h	22 km/h	25 km/h	
40,0	1,2		D178	9:20	9:10	8:56	  Le Scorff
44,7	4,7	Ker Lann Payo	D178	9:35	9:22	9:08	
46,0	1,3	Ty Nevé	D178	9:38	9:26	9:11	
46,6	0,6	Pornas	D178	9:40	9:28	9:12	
47,8	1,2		D178 / VC	9:44	9:31	9:15	 Début du circuit des championnats du monde de Plouay (14 km)     Forte montée
48,7	0,9	Kerscoulic	VC	9:47	9:33	9:17	
49,7	1,0		VC / D110	9:50	9:36	9:20	  
50,0	0,3	Restergal	D110	9:50	9:37	9:20	
50,2	0,2		D110	9:51	9:37	9:21	 Forêt de Pont-Callec sur environ 8 km  On longe la vallée du Scorff  Route étroite et sinueuse
51,5	1,3		D110	9:55	9:41	9:24	 Le Scorff
51,6	0,1		D110 / D204	9:55	9:41	9:24	 LE FAOUËT  BERNE 
53,3	1,7	Pontulaire	D204	10:00	9:46	9:28	

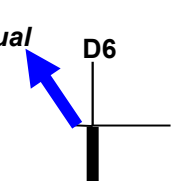







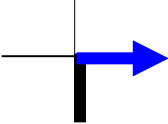
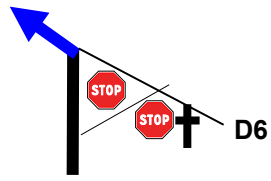
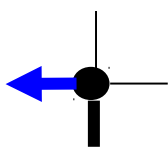
Kilomètres		Itinéraires	Routes	Moyenne horaire de passage			Direction / Observations
cumul	partiel			20 km/h	22 km/h	25 km/h	
54,1	0,8		D204 / D769	10:03	9:48	9:30	
54,2	0,1		D769	10:03	9:48	9:31	
				7:00	7:00	7:00	
54,6	0,4		D769	10:04	9:49	9:32	
58,5	58,5	Giratoire du Manério	D769 / 769 ^B	10:16	10:00	9:41	
58,7	4,1	Rue des Championnats du Monde	D769 ^B	10:17	10:01	9:41	
60,1	1,4	PLOUAY	D769 ^B	10:21	10:04	9:45	

Kilomètres		Itinéraires	Routes	Moyenne horaire de passage			Direction / Observations
cumul	partiel			20 km/h	22 km/h	25 km/h	
60,6	0,5	Rue Paul Ranet	D769 ^B / VC	10:22	10:06	9:46	
60,7	0,1	Rue Paul Ranet	VC	10:23	10:06	9:46	
60,8	0,1	Rue Neuve	VC/ 178	10:23	10:06	9:46	 Forte montée
61,2	0,4	Rue Neuve	D178	10:24	10:07	9:47	
62,8	1,6	Rue Neuve	D178	7:00	7:00	7:00	 Fin du circuit 
62,9	0,1	Ravitaillement le long de la route Stationner dans le sens du départ (vers la descente)	D178	10:29	10:12	9:51	
64,8	1,9	Rue des Alliés	D178 /D2	10:35	10:17	9:56	
64,9	0,1	Rue des Alliés	D2	10:35	10:17	9:56	Centre ville  D769^B

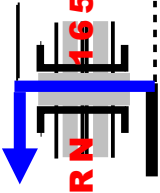


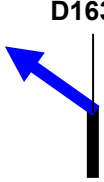
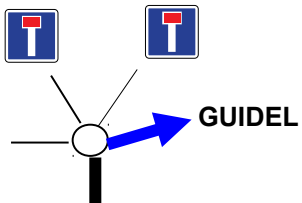

Kilomètres		Itinéraires	Routes	Moyenne horaire de passage			Direction / Observations
cumul	partiel			20 km/h	22 km/h	25 km/h	
65,0	0,1	Rue de la Libération du 8 mai 1945	D2 / D769 ^B	10:35	10:18	9:56	HENNEBONT CALAN 
65,5	0,5	Rue de la Chaumière	D769 ^B	10:37	10:19	9:58	
65,6	0,1	Rue de la Chaumière	D769 ^B	10:37	10:19	9:58	
65,6	0,0		D769 ^B	10:37	10:19	9:58	
66,0	0,4	PLOUAY	D769 ^B	10:38	10:20	9:59	
66,4	0,4		D769 ^B	10:40	10:22	10:00	
66,5	0,1	Pont-en-Daul	D769 ^B	10:40	10:22	10:00	
66,6	0,1		D769 ^B	10:40	10:22	10:00	 Le Crana
67,0	0,4		D769 ^B	10:41	10:23	10:01	KERCHOPINE CALAN CLEGUER 
67,5	0,5	Ty Nehué Kerraoul	D769 ^B	10:43	10:25	10:02	
67,8	0,3	KERCHOPINE (Commune de Cléguer)	D769 ^B	10:44	10:25	10:03	
















Kilomètres		Itinéraires	Routes	Moyenne horaire de passage			Direction / Observations
cumul	partiel			20 km/h	22 km/h	25 km/h	
68,2	0,4		D769 ^B	10:45	10:26	10:04	
68,5	0,3	KERCHOPINE <i>(Commune de Cléguer)</i>	D769 ^B	10:46	10:27	10:05	
69,1	0,6	Saint-Quio	D769 ^B	10:48	10:29	10:06	
69,2	0,1	Giratoire de Saint-Quio	D769 ^B / D113	10:48	10:29	10:07	
69,4	0,2	Giratoire du Petit Saint-Quio	D113	10:49	10:30	10:07	
69,6	0,2	Ty Ru Saint-Quio	D113	10:49	10:30	10:08	
71,1	1,5	La Croix Hello	D113	10:54	10:34	10:11	
73,4	2,3	CLEGUER	D113	11:01	10:41	10:17	
73,7	0,3	Rue Anne de Bretagne	D113	11:02	10:41	10:17	 Descente 
74,1	0,4	Rue Anne de Bretagne	D113	7:00	10:43	7:00	
74,2	0,1	Rue Anne de Bretagne	D113	11:03	10:43	10:19	 Pont-Scorff

Kilomètres		Itinéraires	Routes	Moyenne horaire de passage			Direction / Observations
cumul	partiel			20 km/h	22 km/h	25 km/h	
74,4	0,2	Rue Pont-Person	D113	11:04	10:43	10:19	Pont-Scorff 
74,6	0,2	Rue Pont-Person	D113	11:04	10:44	10:20	
74,7	0,1	CLEGUER	D113	11:05	10:44	10:20	
75,6	0,9		D113	11:07	10:47	10:22	 Route étroite, sinueuse et vallonnée
76,3	1,6	Poul Morvan	D113	11:09	10:49	10:24	
76,7	0,4	LE BAS PONT-SCORFF (Commune de Cléguer)	D113	11:11	10:50	10:25	
76,9	0,2		D113 / D26	11:11	10:50	10:25	 
76,9	0,0	LE BAS PONT-SCORFF (Commune de Cléguer)	D26	11:11	10:50	10:25	
76,9	0,0	PONT-SCORFF	D26	11:11	10:50	10:25	 Route sinueuse en descente
77,1	0,2	Rue du Général de Langle de Carry	D26	11:12	10:51	10:26	 Traversée de la commune avec des caniveaux pavés ou des pavés sur toute la rue
77,5	0,4	Rue du Général de Langle de Carry	D26	11:13	10:52	10:26	 
77,6	0,1	Rue du Général de Gaulle Puis Rue de Lorient	D26 / D6	11:13	10:52	10:27	GUIDEL QUIMPERLE 
77,9	0,3	Rue de Lorient	D6	11:14	10:53	10:27	Rue Camille Claudel 

Kilomètres		Itinéraires	Routes	Moyenne horaire de passage			Direction / Observations
cumul	partiel			20 km/h	22 km/h	25 km/h	
78,0	0,1	Rue de Kerdual	D6 / VC	11:14	10:53	10:28	LORIENT par Kerdual 
78,5	0,5	PONT-SCORFF	VC	11:16	10:55	10:29	
79,0	0,5		VC	11:17	10:56	10:30	 Bois
			VC				 Route étroite et sinueuse  Forte descente jusqu'au carrefour
80,4	1,4		VC	11:22	11:00	10:33	
80,5	0,1		VC	11:22	11:00	10:34	 Virage à angle droit
80,8	0,3		VC	11:23	11:01	10:34	Le Scave  
81,3	0,5		VC	11:24	11:02	10:36	Kermérien 
81,8	0,5	Kerscant	VC	11:26	11:04	10:37	
82,6	0,8		VC / D6	11:28	11:06	10:39	
82,8	0,2	QUEVEN	D6	11:29	11:06	10:39	
83,1	0,3	Rue de Kermainguy	D6 / VC	11:30	11:07	10:40	GESTEL 

Kilomètres		Itinéraires	Routes	Moyenne horaire de passage			Direction / Observations
cumul	partiel			20 km/h	22 km/h	25 km/h	
83,2	0,1	Rue Alain Lesage	VC	11:30	11:07	10:40	
83,4	0,2	Rue Alain Lesage	VC	11:31	11:08	10:41	
83,9	0,5	Rue Alain Lesage	VC	11:32	11:09	10:42	
84,1	0,2	Rue Aristide Briand	VC	11:33	11:10	10:42	
84,3	0,2	Rue de Meneguen	VC	11:33	11:10	10:43	
84,5	0,2	Rue de Meneguen	VC	11:34	11:11	10:43	
84,6	0,1	Rue de Meneguen	VC	11:34	11:11	10:44	
84,9	0,3	QUEVEN	VC7	11:35	11:12	10:44	
85,2	0,3		VC7	11:36	11:13	10:45	
85,2	0,0	La Croix Verte	VC7	11:36	11:13	10:45	
85,3	0,1		VC7	11:36	11:13	10:45	

Kilomètres		Itinéraires	Routes	Moyenne horaire de passage			Direction / Observations
cumul	partiel			20 km/h	22 km/h	25 km/h	
85,5	0,2		VC	11:37	11:14	10:46	
85,3	-0,2		VC	11:36	11:13	10:45	
85,6	0,3		VC / D765	11:37	11:14	10:46	<p>Base aérienne navale de Lann Bihoué</p> 
86,1	0,5		D765 / VC3				<p>Gendarmerie maritime </p>
86,8	0,7	Bihoué	VC3	11:41	11:17	10:49	
87,5	0,7	KERMENE (Commune de Guidel)	C3	11:43	11:19	10:50	
87,6	0,1		C3 / C2	11:43	11:19	10:51	
87,8	0,2	KERMENE (Commune de Guidel)	C2	11:44	11:20	10:51	
89,3	1,5		C2	11:48	11:24	10:55	
89,4	0,1	GUIDEL	C2	11:49	11:24	10:55	

Kilomètres		Itinéraires	Routes	Moyenne horaire de passage			Direction / Observations
cumul	partiel			20 km/h	22 km/h	25 km/h	
89,4	0,0	Rue du Général de Gaulle	C2	11:49	11:24	10:55	GUIDEL-PLAGE 
89,8	0,4	Rue de Kerprat		11:50	11:25	10:56	 CCAS
89,9	0,1	Village sécurité routière Parking du centre culturel l'Estran		11:50	11:26	10:56	   Centre culturel
89,9	0,0	Rue de Kerprat		12:20	11:56	11:26	  Centre culturel 
90,0	0,1	Rue du Général de Gaulle		12:20	11:56	11:26	 
90,2	0,2	Rue de Carrigaline	C607	12:21	11:56	11:27	GUIDEL-PLAGE  
90,4	0,2	Rue de l'Océan	C607 / D306	12:22	11:57	11:27	GUIDEL-PLAGE  
90,6	0,2	Rue de l'Océan	D306	12:22	11:58	11:28	 Îlots centraux

Kilomètres		Itinéraires	Routes	Moyenne horaire de passage			Direction / Observations
cumul	partiel			20 km/h	22 km/h	25 km/h	
90,7	0,1	GUIDEL	D306	12:23	11:58	11:28	
90,8	0,1		D306	12:23	11:58	11:28	
92,5	1,7	GUIDEL PLAGES	D306	12:28	12:03	11:32	
92,5	0,0	Route des Plages	D306	12:28	12:03	11:32	LARMOR-PLAGE
92,9	0,4	Route des Plages	D306	12:29	12:04	11:33	3 îlots centraux
93,3	0,4	Route des Plages	D306	12:30	12:05	11:34	
93,4	0,1	Route côtière	D306 / D152	12:31	12:05	11:35	
94,0	0,6	GUIDEL-PLAGES ARRIVEE : parking Belambra		12:32	12:07	11:36	