



MARCHE RÉGIONALE À LEPUIX (90) LE 23 SEPTEMBRE 2015



L'ASCEE 90
vous convie à la
marche
régionale qui
aura lieu **le**
23 septembre
2015



Le rendez-vous est fixé, à **Lepuix (90)**, à **9h30** sur le parking à côté de la scierie Demouge.

Le parcours, de difficulté moyenne, fait 9,2 km (caractéristiques jointes).
Pensez à vous munir d'une bonne paire de chaussures de marche et de vêtements adaptés (soleil, pluie ou fraîcheur).

Un ravitaillement vous sera offert au bord de « l'étang des Belles filles ».
Nous prendrons notre déjeuner sous forme de buffet froid.

A l'issue de cette marche, nous vous emmènerons (sous réserve) **visiter la scierie Demouge** qui fut, en son temps, une institution dans le nord du département.

Les inscriptions (bulletin joint) sont à retourner à l'ASCEE 90, à l'attention d'Alexandra Koenig, pour le

9 septembre 2015

Pour les participants hors ASCEE90, 5 € seront pris en charge par la région.

Pour arriver jusqu'au point de RDV
depuis Belfort...

- prenez la direction du Ballon d'Alsace en traversant les communes de Valdoie, Sermamagny, Chaux et Giromagny
- arrivés à l'entrée de Lepuix, après avoir dépassé la carrière sur votre droite, prenez la 1^{ère} à gauche ;
- poursuivez toujours dans la même direction (rue de la Beucinière puis rue Chauveroche) jusqu'au parking devant la scierie Demouge

en venant par le Ballon d'Alsace...

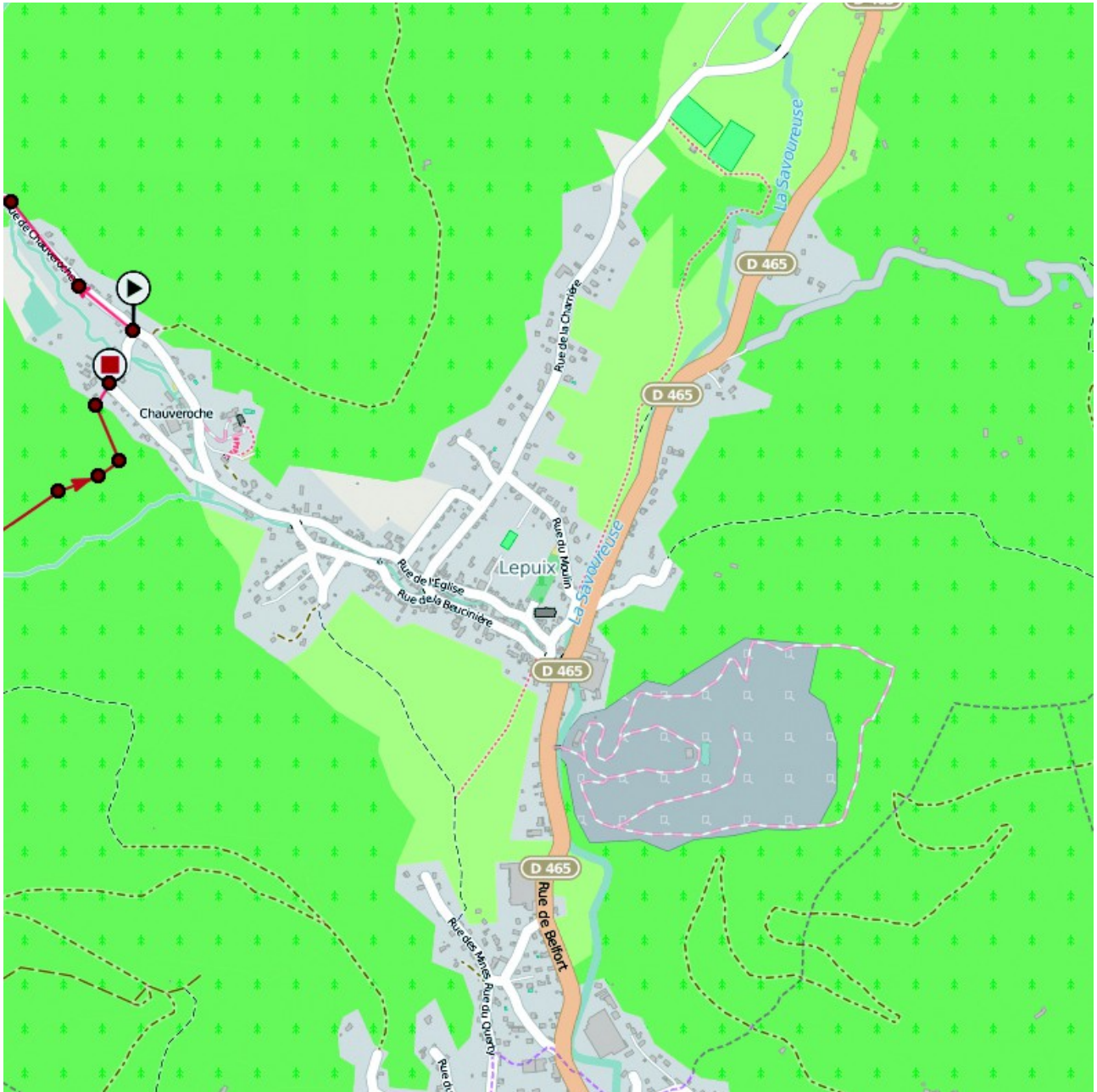
- prenez la direction de Giromagny (ou Belfort) et descendez jusqu'au pied du Ballon ;
- arrivés dans la commune de Lepuix, prenez la 1^{ère} à droite ;
- poursuivez toujours dans la même direction (rue de la Beucinière puis rue Chauveroche) jusqu'au parking devant la scierie Demouge

Vous êtes arrivés !

Les différentes cartes

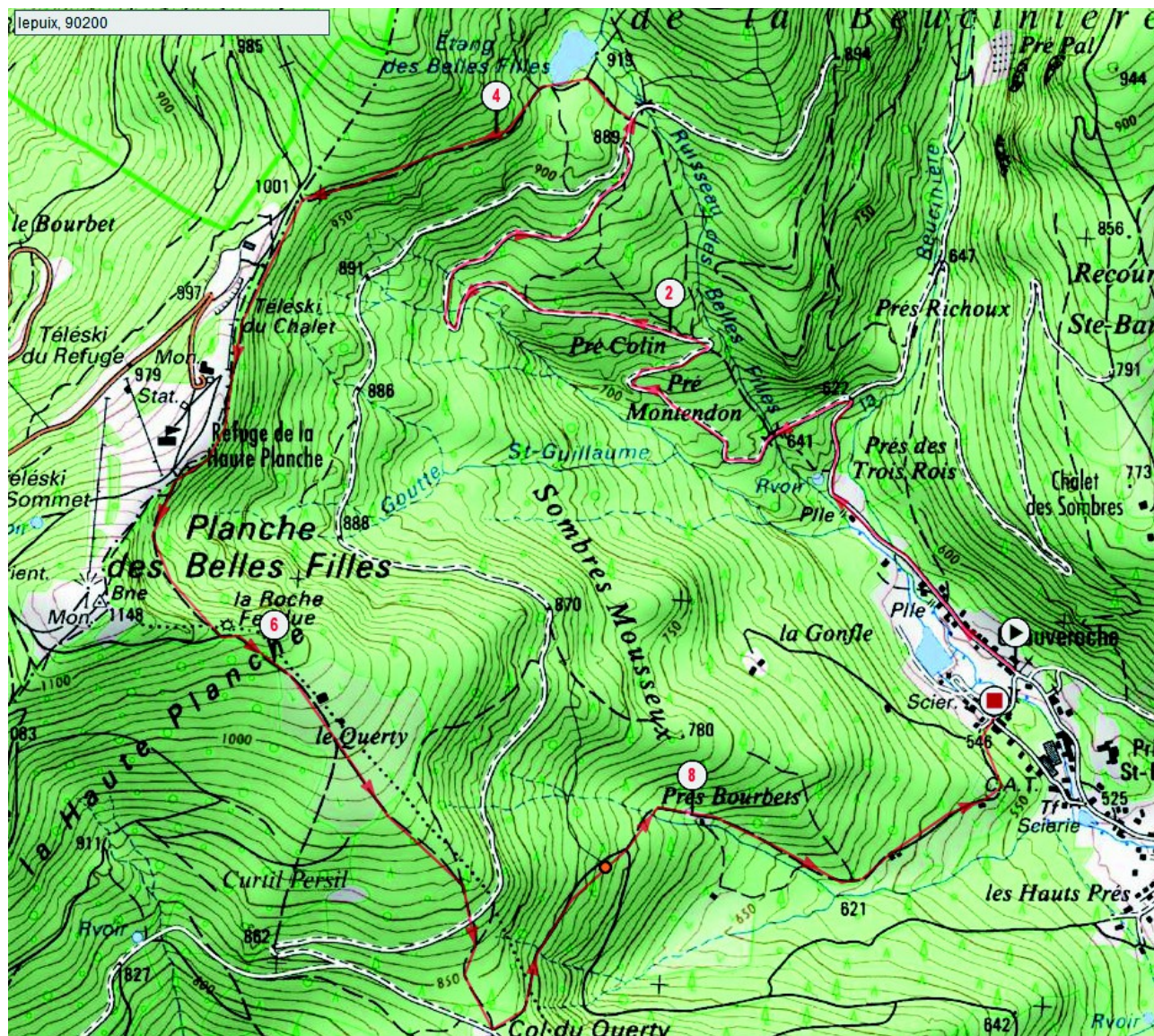
Commune de Lepuix

vers le Ballon d'Alsace

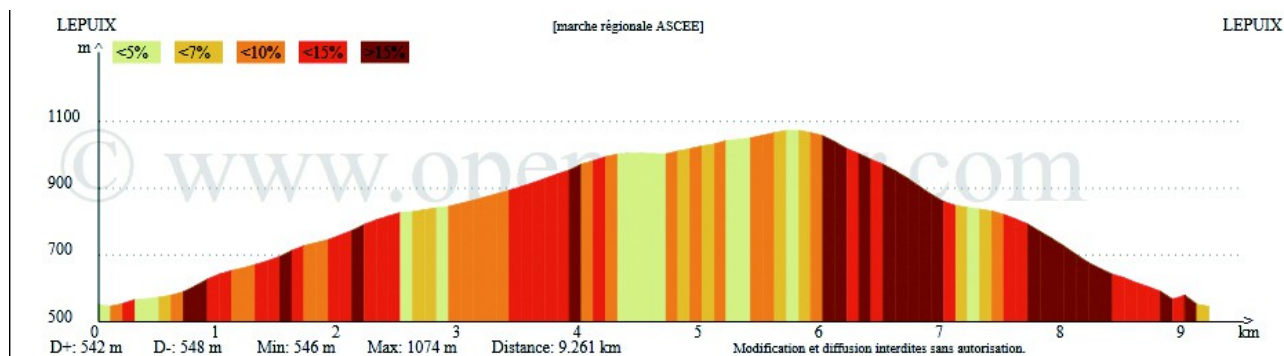


vers Belfort

Le parcours...



.. et son profil



Position du curseur

Altitude: 546m D+: 542m D- : 548m Distance depuis le départ: 9.200km
Longitude: 6.80605° Latitude: 47.76489°