

SÉMINAIRE

Comité Directeur Fédéral

Présidents URASCE

Vice-Présidents URASCE

à Angers (49)

du 16 au 19 Mars 2021



FNASCE

couleur passion

Dossier de Présentation



www.fnascee.org

Le Sommaire

1. *Le mot de l'URASCE Pays de la Loire*
2. *Présentation de la Région Pays de la Loire*
3. *Situation de la ville d'accueil : Angers*
4. *Le site « Hostellerie - Bon Pasteur »*
5. *Contact URASCE Pays de la Loire*

1- Le mot de l'URASCE Pays de la Loire

Initialement prévu à Préfailles (44) au Soleil de Jade du 2 au 5 février 2021, le séminaire est reporté à Angers (49) à Hostellerie – Bon Pasteur du 16 au 19 mars 2021.

Notre mouvement associatif qui nous rassemble se doit de maintenir les bonnes relations entre d'une part nos Régions avec leurs ASCE et d'autre part notre Fédération nationale. Cela se traduit par des moments de convivialité mais aussi des échanges constructifs permettant de poursuivre nos travaux dans les 3 secteurs qui nous animent : le Sport, la Culture et l'Entraide.

L'URASCE des Pays de la Loire, organisateur du 51ème Congrès de la FNASCE en avril 2019 à la Pommeraye (49), a démontré cette volonté d'animer, de réunir, de dynamiser le tissu associatif avec tous les élus au profit de nos adhérents.

Aujourd'hui, la Région Pays de la Loire vous invite à venir découvrir le Maine et Loire et plus précisément Hostellerie – Bon Pasteur à Angers (49). Ce site est adapté pour accueillir les séminaires et offre toutes les bonnes conditions pour mener à bien les actions dans un environnement très proche du Coeur de Maine.

L'URASCE des Pays de la Loire est prête à vous recevoir avec passion et enthousiasme pour que ce séminaire soit, encore une fois, un rendez-vous marqué par des moments forts de travail, d'amitié et de cohésion sociale !

Le président de l'URASCE Pays de la Loire,

Sébastien LAGACHE



La vice-présidente de l'URASCE Pays de la Loire,

Cathy KEREVER



2- Présentation de la Région Pays de la Loire

La situation géographique



La Région Pays de la Loire est une région du Grand Ouest français regroupant les départements de la **Loire-Atlantique**, de **Maine-et-Loire**, de la **Mayenne**, de la **Sarthe** et de la **Vendée**.

Avec leurs 3,7 millions d'habitants, les Pays de la Loire sont la huitième région française la plus peuplée. Leur superficie (32 082 km²) est légèrement plus grande que celle de la Belgique.

La préfecture de région est Nantes, qui est aussi la ville la plus peuplée.

Bordée à l'ouest par le golfe de Gascogne (océan Atlantique), elle est délimitée au nord par les régions Bretagne et Normandie, à l'est par le Centre-Val de Loire avec qui elle partage la région naturelle du Val de Loire et au sud par la Nouvelle-Aquitaine.

La région doit son nom au principal fleuve qui la traverse : la Loire.

La région en images !

Nantes



Angers

La Roche/Yon



Le Mans



Laval



3- Présentation de la ville d'accueil

Angers est implantée au bord de la Maine, préfecture du département de Maine-et-Loire dans la région Pays de la Loire. Située sur l'axe Paris-Le Mans-Nantes, Angers est en 2018, la dix-huitième ville de France avec 155 000 habitants. Elle est distante de 80 kms de Nantes et Le Mans et de 125 kms de l'océan Atlantique

L'histoire de la ville d'Angers

Capitale de l'Anjou, la ville d'Angers a un patrimoine culturel dense et une histoire très riche. Le château d'Angers (également appelé château des ducs d'Anjou) a été construit par le roi de France Louis XI au XIIIe siècle, et investit par les ducs d'Anjou à partir du XVe siècle. Le château d'Angers est aujourd'hui un lieu touristique des plus visité du Maine et Loire. Il héberge actuellement les tapisseries de l'Apocalypse, illustrant le texte de Saint Jean. A partir du XIXe siècle, sous l'influence des reconstructions haussmanniennes de Paris, Angers va se moderniser. De grands boulevards vont être tracés, parmi eux le boulevard du Roi René et le boulevard Foch notamment, et de grandes places vont occuper la ville comme la place du Ralliement. Pendant la Seconde Guerre Mondiale, Angers est devenu le siège de la Kommandantur régionale à partir de l'année 1940 et le centre régional de la Gestapo en 1942.

Angers : une ville dynamique

La ville d'Angers est aujourd'hui une métropole très dynamique. Le centre-ville d'Angers est vivant. Beaucoup de franchises y sont installées, mais on retrouve également de commerce et artisans indépendants dans le centre. Les bars et les commerces de proximité rendent le centre-ville agréable et les 3 cinémas dont le cinéma les 400 coups dans le centre d'Angers rendent la ville attractive et dynamique. Le dynamisme d'Angers, c'est aussi le Chabada : une salle de concerts très vivante, qui reçoit des artistes montants comme C2C, Orelsan, ou General Elektriks, mais également les plus grands à l'image de Danakil, Shaka Ponk, ou Cocoon.

Depuis l'installation du tramway en juin 2011 et l'extension de son réseau de bus, Angers rivalise avec Bordeaux et Nantes au niveau de la modernité. Les rames du tram couleur arc-en-ciel apportent un peu de couleurs à la ville et facilite la mobilité. La ligne A du tramway profite aussi bien aux commerces de proximité qu' à des institutions publiques comme la bibliothèque ou le CHU d'Angers. Desservant le parc végétal Terra Botanica, les pôles universitaires de médecine, la fac de droit, ou encore la gare SNCF, cette première ligne profite à 57 000 habitants. Les lignes B et C sont en cours de construction, la mise en service est envisagée pour 2022.

Pôle économique du Maine et Loire

Située en plein coeur du département 49, Angers a su attirer les entreprises pour développer l'économie locale et prendre des initiatives écologiques pour le développement durable. L'espace Atoll installé à proximité de Beaucouzé est l'une des dernières action en date. Ce centre commercial écologique sous forme circulaire accueille 61 magasins depuis Avril 2012. L'espace Atoll est le premier éco-parc commercial. L'objectif de cet aménagement est d'augmenter l'attractivité commerciale de la ville d'Angers et de sa périphérie.

L'économie angevine s'appuie sur des filières historiques. Le territoire est le premier bassin horticole de France. Le végétal est une filière d'excellence et innovante. Angers accueille Végépolys Valley, le pôle de compétitivité à vocation mondiale.

Autres domaines d'excellence en pleine croissance : le numérique et l'industrie électronique du futur. Bénéficiant d'un histoire riche en électronique et d'un ensemble de savoir-faire permettant de lier industrie, numérique et start-up, le territoire angevin est une référence en matière d'IoT (internet des objets) et de manufacturing. Depuis 2015, le territoire est labellisé French Tech.

Angers s'impose également en tant que capitale tertiaire avec les plus grands noms de la prévoyance, des mutuelles et des assurances. Elle aménage actuellement des quartiers d'affaires pour les accueillir dans les meilleures conditions.

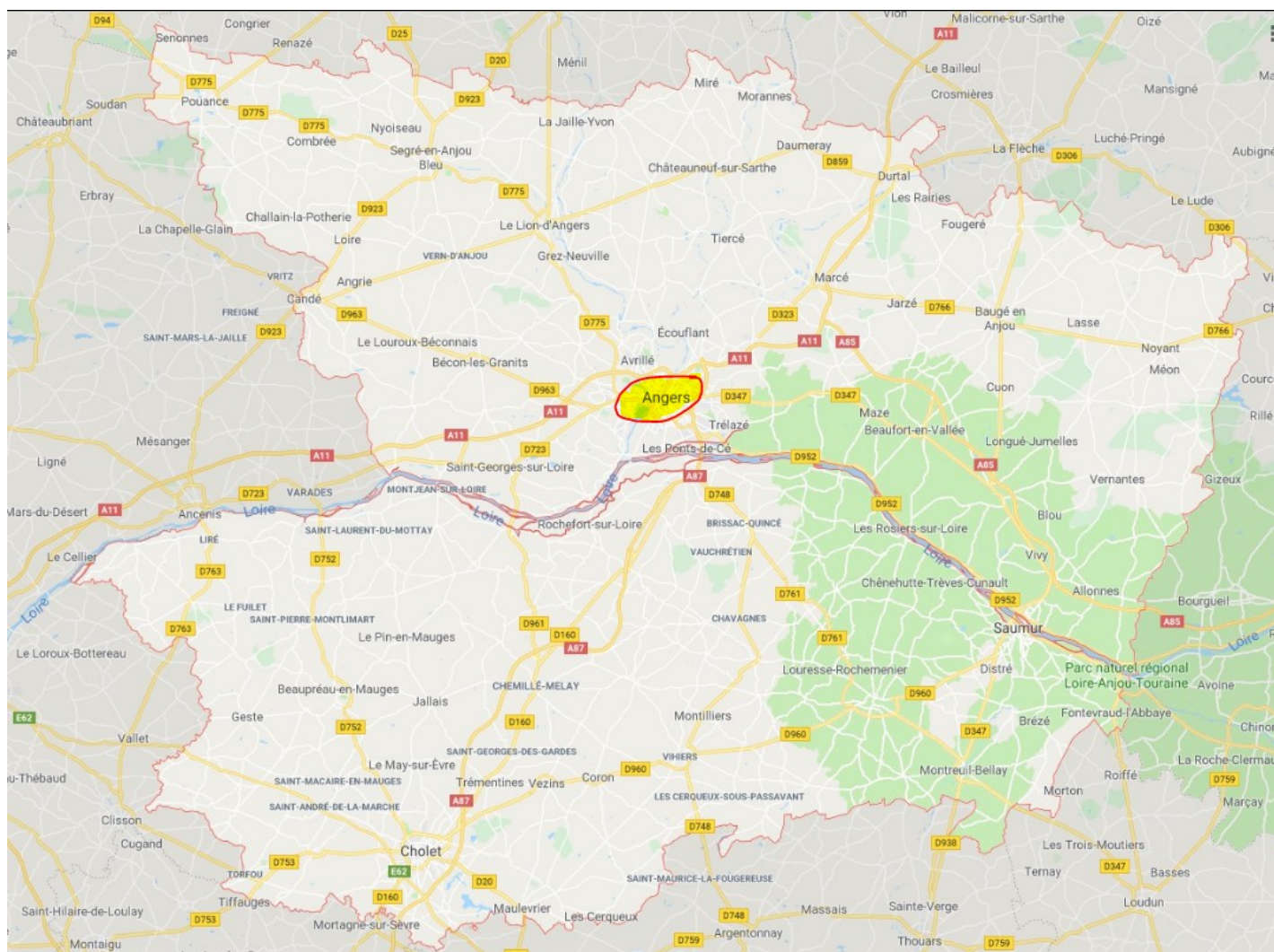
La santé est également un secteur en plein développement avec des chercheurs et des entreprises à la pointe en matière de biotechnologies. Sont également présents sur le territoire de nombreux leaders de la sous-traitance industrielle en métallurgie et mécanique de précision.

Enfin, la position géographique fait d'Angers un carrefour logistique incontournable.

Sur la carte, c'est où Angers ?



Le Maine et Loire (49)




Pour venir, comment et par où ?



- **En vélo** :

- La Loire à vélo – à Bouchemaine, prendre la direction Angers Centre, Parc Balzac
- La Vélofrancette – à Angers, prendre la direction Bouchemaine – Parc Balzac

- **En voiture** :  Coordonnées GPS : Latitude : 47.47132302282556,
Longitude : -0.5700918831873616

- Autoroute A11 :
 - Sens Paris-Nantes : **Sortie 15 Angers Centre** puis **Sortie Château** puis **au feu à droite, traverser le pont de la Basse-Chaîne** et **1ère à gauche et tournez à droite**
 - Sens Nantes -Paris: **Sortie 18 Angers Centre** puis **Sortie Château** puis **au feu à gauche, traverser le pont de la Basse-Chaîne** et **1ère à gauche et tournez à droite**

- **En Avion** :



- Aéroport de Nantes-Atlantique: 1H

- **En Train** :

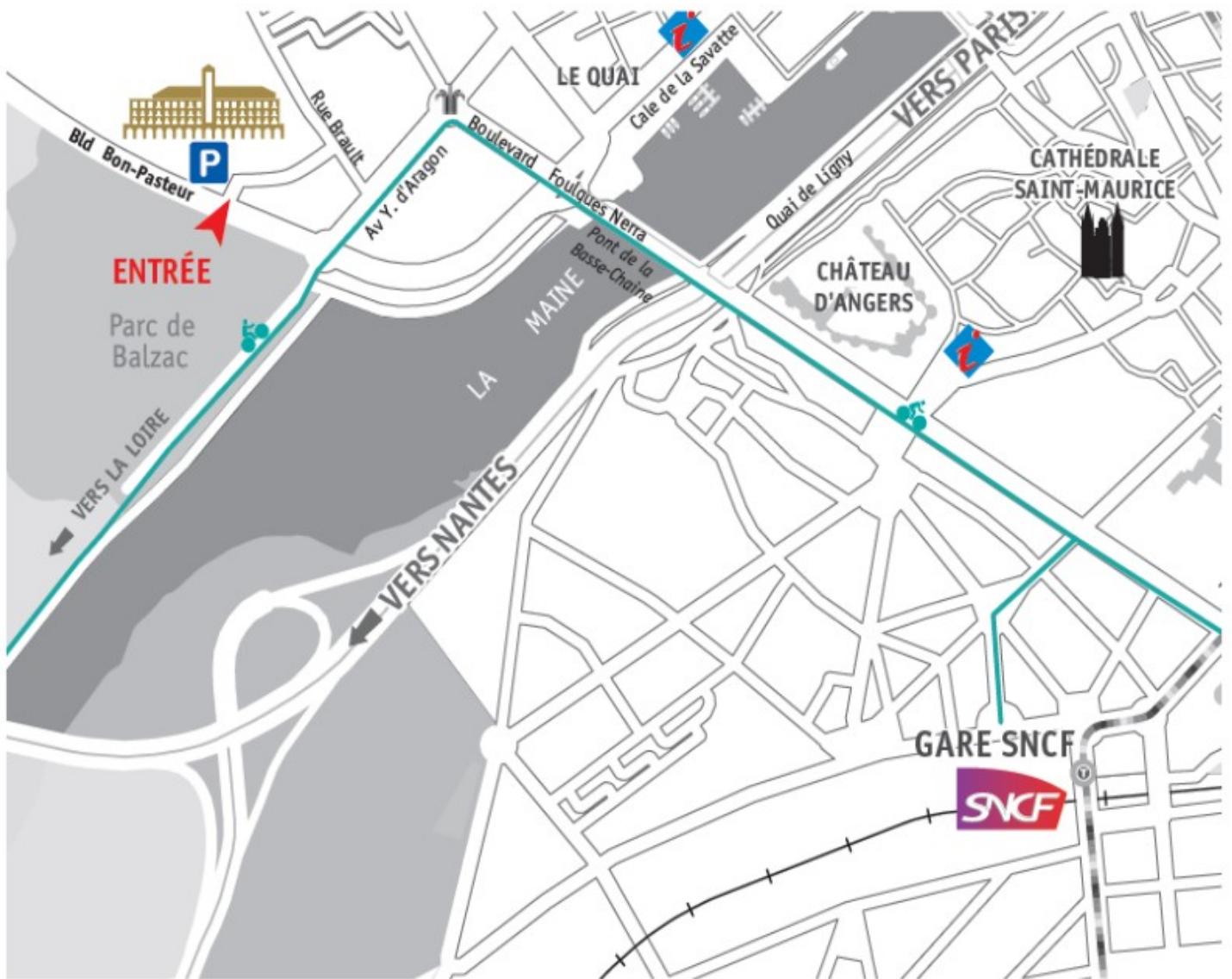


- Gare SNCF :
 - **Angers Saint Laud : 1,5 Kms, 5'**

A disposition Navette URASCE Pays de la Loire



L'itinéraire d'arrivée



4- Le site du Séminaire « Hostellerie - Bon Pasteur »

Situé entre centre-ville et nature, Hostellerie - Bon Pasteur offre de larges jardins paysagers et un parking privé avec une grande capacité en hébergements et en salles. Un établissement atypique au sein d'une congrégation avec un accueil convivial de groupe pour des séminaires à la journée ou sur plusieurs jours avec prestation hébergement/restauration.

Le centre réunit les conditions optimales pour se réunir et travailler dans un cadre idéal pour allier travail et détente.

L'hostellerie est labellisée Rando Accueil, Loire à vélo et Accueil Vélo.

LES COORDONNEES DU CENTRE


Hostellerie Bon Pasteur
18 Rue Marie-Euphrasie Pelletier
49100 Angers
T.+33 (0) 2 41 22 32 10






● Aperçu du site



- Les salles de travail sont équipées de Vidéo projecteur, Tableau blanc Veleda, Paper board, Accès Internet WIFI, Accès Internet haut débit – Pauses matin/après-midi
 - Salle De Neuville : 230m², 80 places en U (mercredi, jeudi, vendredi matin CDF)

DE NEUVILLE
Bâtiment 4—Rez de jardin, attenante à la salle Eau-Vive
Sol : Balatum



| Superficie | Style carré | Style classe | Style conférence | Style cabaret (table et chaises ou chaises seules) | Style cocktail | Style U | Capacité maximale |
|--------------------|---|---|---|---|--|---|---|
| m ² |  |  |  |  |  |  |  |
| 230 m ² | 80 pers | 150 pers | 200 pers | 150 pers | 200 pers | 80 pers | 204 pers |

- Salle Eau Vive : 103m², 50 places en U (Jeudi après-midi PU-VPU) en Rez de Jardin



- Le restaurant : La Restauration, les Petits Déjeuners, sont servis dans la salle de restauration : service sur plateaux avec déplacements limités pour plats chauds
- Les Hébergements à Hostellerie Bon Pasteur: *En raison de la crise sanitaire COVID 19, l'hébergement proposé sera exclusivement en chambre individuelle.*

Les chambres sont disponibles à 17h le jour de l'arrivée et sont à libérer à 9h le jour du départ.

Le linge de lit et de salle de bain est fourni.

Vue jardin ou vue ville


Porte bagage – prise chargeur USB – Télévision – Wifi

Sol : moquette

Salle de douche (privative) :

Douche – Toilettes – Gel douche – sèche-cheveux – sèche-serviette

Établissement non fumeur



5- Contact URASCE Pays de la Loire

Président



Sébastien LAGACHE
CEREMA - DTerOuest/DLAN
23, avenue de l'Amiral Chauvin - CS 20069
49136 LES PONTS DE CÉ CEDEX
Téléphone 02 41 27 51 39 - **Mobile : 07 49 19 97 21**
sebastien.lagache@cerema.fr

Vice-présidente



Catherine KEREVER
DDTM - STR/ST
10, boulevard Gaston Serpette - B.P 53606
44036 NANTES CEDEX 1
Téléphone 02 40 67 26 40 **Mobile : 06 79 00 71 59**
catherine.kerever@loire-atlantique.gouv.fr