



ViaMichelin



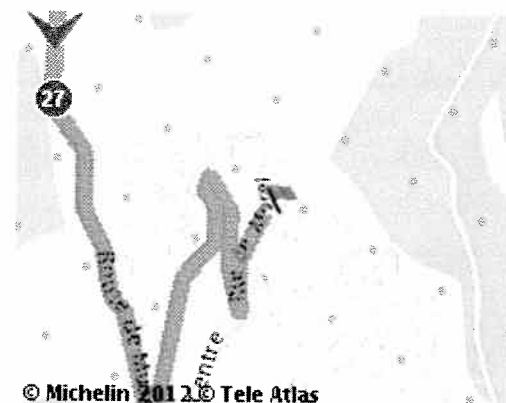
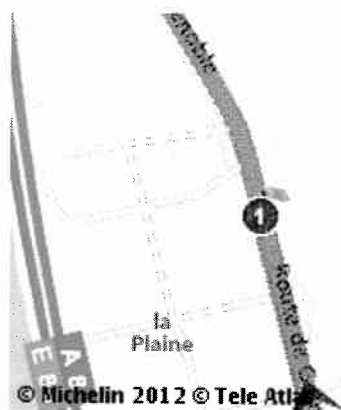
Itinéraire imprimé le 11/09/2012

Imprimer

 **Départ :** 06000 Nice - 245 Route de Grenoble
 **Arrivée :** 73550 Méribel - Route de Morel

Temps : 06h51
Distance : 443 km
Coût total : 86.63 EUR

Ecrivez ici vos notes personnelles...



Départ: Nice, 245 Route de Grenoble

**Sortir de Nice**Continuer sur : **D6202 / Route de Grenoble / Route des Grandes Alpes**

0.4 km

D6202 zone dangereuse (70 km/h), au niveau de Nice.

0.8 km 00h02

 Au rond-point, prendre la 3ème sortie: **D6202 / Route de Grenoble / Route des Grandes Alpes**

1.2 km 00h03

D6202 zone dangereuse (70 km/h), au niveau de Nice.

2.5 km 00h06

 Au rond-point, prendre la 3ème sortie: **D6202BIS** en direction de :**D6202bis**

GRENOBLE
DIGNE
CARROS
GATTIÈRES
ZONE INDUSTRIELLE LE BROG
ZONE ARTISANALE DE LA GRAVE

2.5 km 00h07

Virage à droite

Sortie de Nice

3 km 00h08Continuer sur : **D6202BIS**

10 km 00h14

 Prendre la **sortie****11 km 00h15****D2210**Au rond-point, prendre la 2nde sortie: **D2210**

11 km 00h15

Vitesse limitée à 50 km/h


12 km 00h15

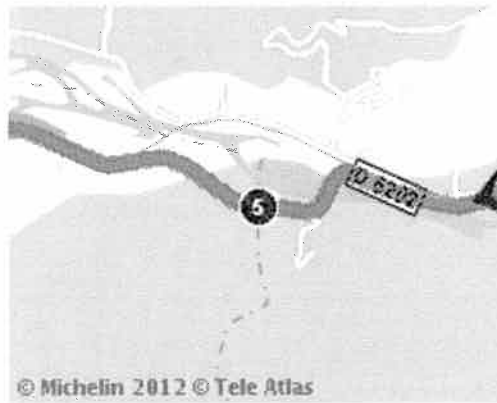
Vitesse limitée à 50 km/h

12 km 00h16




23 km	00h26	50	Vitesse limitée à 50 km/h
24 km	00h27	50	Vitesse limitée à 50 km/h
25 km	00h28	50	Vitesse limitée à 50 km/h sur 0.3 km
25 km	00h29	▲	Virage à droite
28 km	00h31	▲	Succession de virages sur 3.5 km
31 km	00h34	50	Vitesse limitée à 50 km/h sur 0.3 km
31 km	00h34	30	Vitesse limitée à 30 km/h sur 0.2 km
32 km	00h35	▲	Virage à droite
33 km	00h36	▲	Succession de virages sur 0.6 km
35 km	00h38	▲	Succession de virages sur 1.1 km
38 km	00h40	50	Vitesse limitée à 50 km/h sur 0.5 km
38 km	00h40	▲	Succession de virages sur 0.4 km
39 km	00h42	▲	Succession de virages sur 0.4 km
41 km	00h43	50	Vitesse limitée à 50 km/h sur 0.5 km
41 km	00h44	▲	Succession de virages sur 1.2 km
43 km	00h46	▲	Virage à droite
47 km	00h49	50	Vitesse limitée à 50 km/h sur 0.2 km
48 km	00h50	30	Vitesse limitée à 30 km/h sur 0.2 km
49 km	00h51	50	Vitesse limitée à 50 km/h
59 km	01h02	▲	Succession de virages sur 0.6 km
60 km	01h03		


 D4202 Continuer sur : D4202




64 km 01h06

 Vitesse limitée à 50 km/h sur 0.3 km


64 km 01h07

 Vitesse limitée à 50 km/h sur 0.2 km


65 km 01h07

 Vitesse limitée à 30 km/h sur 0.4 km


65 km 01h08

 Succession de virages


65 km 01h08

 Vitesse limitée à 50 km/h sur 0.2 km

69 km 01h11

 Succession de virages sur 0.4 km

69 km 01h12

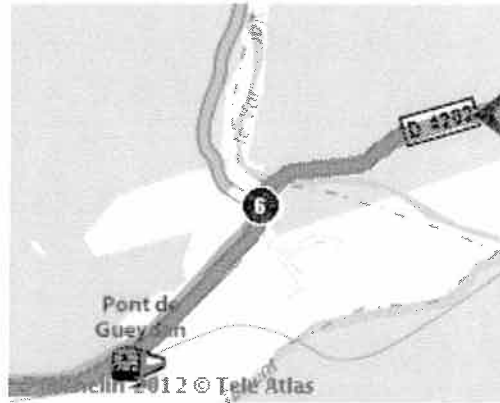
 Succession de virages sur 0.4 km

70 km 01h13



N202

Continuer sur : N202



70 km	01h13	
73 km	01h15	
73 km	01h15	
76 km	01h18	
76 km	01h18	
77 km	01h19	
77 km	01h19	
79 km	01h21	
81 km	01h24	
84 km	01h27	
85 km	01h28	
90 km	01h33	
91 km	01h34	
94 km	01h38	
97 km	01h41	
97 km	01h41	
102 km	01h48	
103 km	01h49	
104 km	01h50	
105 km	01h52	
105 km	01h52	
109 km	01h55	
114 km	02h00	SÉCURITÉ ROUTIÈRE Vous roulez depuis 2 heures, faites une pause !
114 km	02h00	

7

Traverser Barrême



115 km 02h00

Vitesse limitée à 30 km/h

115 km 02h01

 Au rond-point, prendre la 1ère sortie: **N85** en direction de :

N85

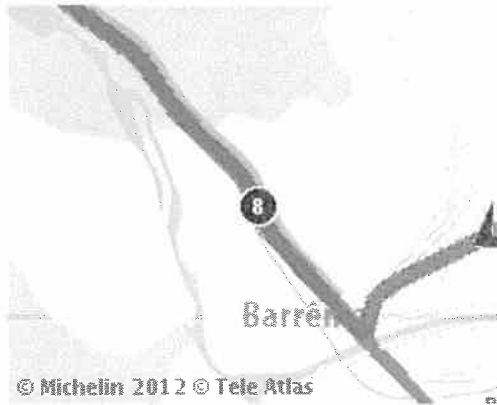
GRENOBLE
CHAUDON-NORANTE

Sortie de Barrême

115 km 02h01

8

N85

Continuer sur : **N85**

116 km 02h02

Succession de virages sur 4.5 km

122 km 02h08

Succession de virages sur 3 km

123 km 02h09

Vitesse limitée à 50 km/h sur 0.5 km

127 km 02h11

N85 zone dangereuse (70 km/h), au niveau de Entrages.

128 km 02h13

Vitesse limitée à 50 km/h sur 0.5 km

128 km 02h13

Succession de virages sur 0.5 km

131 km 02h15

Virage à droite

135 km 02h19

Succession de virages sur 2 km

139 km 02h23

9

Traverser Digne-les-Bains



139 km 02h23

N85 zone dangereuse (90 km/h), au niveau de Digne-les-Bains.

140 km 02h27

Succession de virages

141 km 02h29

Au rond-point, prendre la 2^{de} sortie: **N85**

142 km 02h30

Vitesse limitée à 50 km/h sur 0.2 km

Sortie de Digne-les-Bains

142 km 02h30

10

N85 Continuer sur : **N85**



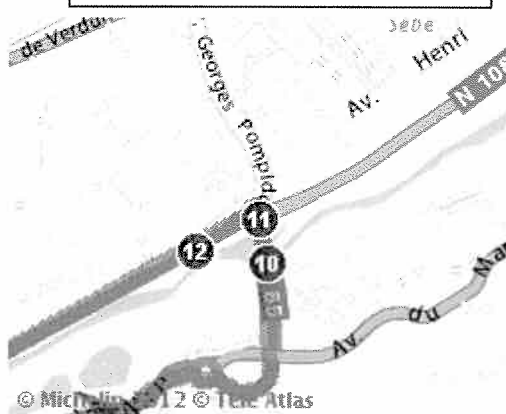
142 km 02h30

11

N1085 Au rond-point, prendre la 3^{ème} sortie: **N1085** en direction de :

N85 **A51**

**AIX-EN-PROVENCE
GRENOBLE
MALLEMOISSON
MALIJAI**



142 km 02h31

12

Traverser Digne-les-Bains



144 km 02h35

Au rond-point, prendre la 2nde sortie: **N1085**

146 km 02h38

Virage à droite

146 km 02h38

Au rond-point, prendre la 2nde sortie: **N85** en direction de :

N85 **A51**

SISTERON
GRENOBLE
AIX-EN-PROVENCE
AVIGNON
MALLEMOISSON
MALIJAI

Sortie de Digne-les-Bains

146 km 02h39

13

N85

Continuer sur : **N85**



150 km 02h42

N85 zone dangereuse (90 km/h), au niveau de Aiglun.

162 km 02h55

N85 zone dangereuse (90 km/h), au niveau de L'Escale.


164 km 02h57

Virage à droite

167 km 03h01

Vitesse limitée à 50 km/h sur 0.2 km

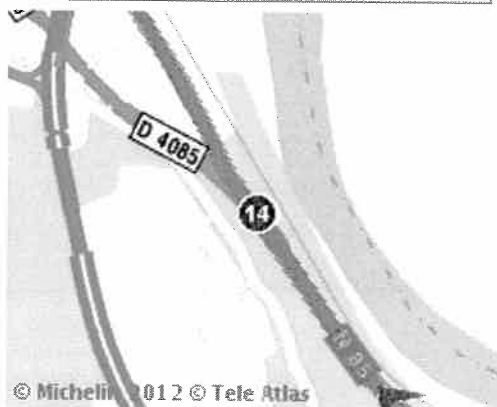
169 km 03h03



 Prendre à droite: **A51 / E712** en direction de :





A51
E712


A51
GRENOBLE
GAP
SISTERON




- 169 km 03h04
- 169 km 03h04
- 178 km 03h09
- 178 km 03h09
- 182 km 03h11


Continuer sur : **A51 / E712**

-  Aubignosc : Prise de ticket
-  A51 zone dangereuse (110 km/h), au niveau de Sisteron.
-  **Tunnel de la Baume**
-  Prendre **sortie** en direction de :

E712
 23
GRENOBLE
LA MOTTE-DU-CAIRE
LARAGNE-MONTÉGLIN
SISTERON-NORD

- 182 km 03h12
- 183 km 03h12









 Sisteron Nord : Péage : 1.30 EUR

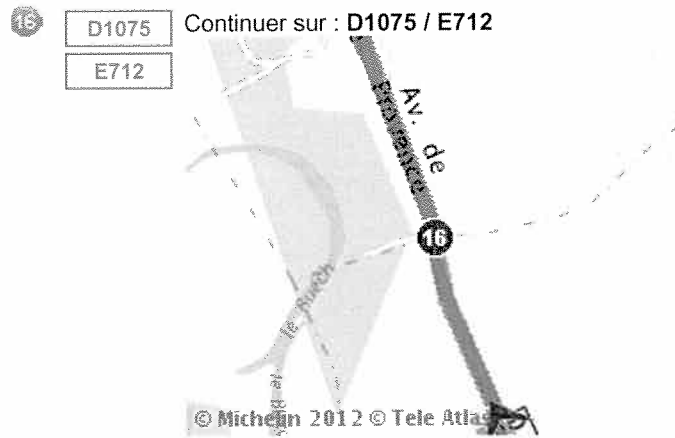
 Au rond-point, prendre la 3ème sortie: **D4075 / E712** en direction de :

D4075
E712









N75



186 km	03h15	 Vitesse limitée à 50 km/h
188 km	03h16	 D4075 zone dangereuse (90 km/h), au niveau de Mison.
189 km	03h17	 Virage à droite
189 km	03h17	 Vitesse limitée à 50 km/h
189 km	03h17	 Vitesse limitée à 50 km/h
190 km	03h18	 Vitesse limitée à 50 km/h sur 0.2 km
190 km	03h18	 Virage à droite
191 km	03h19	 Succession de virages sur 1.3 km
192 km	03h20	 Vitesse limitée à 50 km/h sur 0.3 km
193 km	03h22	



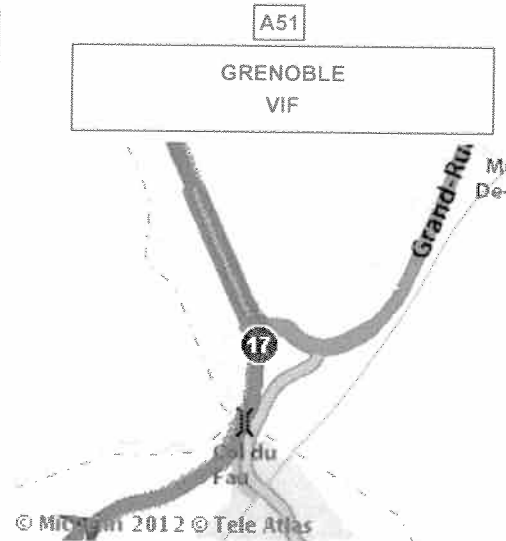
194 km	03h22	50	Vitesse limitée à 50 km/h sur 0.4 km
195 km	03h24	50	Vitesse limitée à 50 km/h
197 km	03h26	50	Vitesse limitée à 50 km/h
197 km	03h26	▲	Virage à droite
199 km	03h29	50	Vitesse limitée à 50 km/h sur 0.2 km
199 km	03h29	▲	Virage à gauche
202 km	03h32	50	Vitesse limitée à 50 km/h
205 km	03h35	▲	Succession de virages sur 0.6 km
206 km	03h35	50	Vitesse limitée à 50 km/h
206 km	03h36	50	Vitesse limitée à 50 km/h
210 km	03h38	50	Vitesse limitée à 50 km/h sur 0.2 km
211 km	03h40	50	Vitesse limitée à 50 km/h
212 km	03h42	50	Vitesse limitée à 50 km/h sur 0.4 km
212 km	03h42	▲	Virage à droite
223 km	03h52	50	Vitesse limitée à 50 km/h
227 km	03h57	50	Vitesse limitée à 50 km/h sur 0.3 km
227 km	03h57	▲	Virage à droite
228 km	03h58	50	Vitesse limitée à 50 km/h sur 0.4 km
228 km	03h58	▲	Succession de virages sur 1.5 km
230 km	04h00	SÉCURITÉ ROUTIÈRE Vous roulez depuis 2 heures, faites une pause !	
232 km	04h02	50	Vitesse limitée à 50 km/h
232 km	04h03	50	Vitesse limitée à 50 km/h
235 km	04h05	50	Vitesse limitée à 50 km/h
235 km	04h05	50	Vitesse limitée à 50 km/h sur 0.2 km
238 km	04h08	50	Vitesse limitée à 50 km/h
245 km	04h13	▲	Succession de virages sur 0.5 km
245 km	04h14	50	Vitesse limitée à 50 km/h sur 0.4 km
250 km	04h18	▲	Succession de virages sur 0.4 km
252 km	04h20	▲	Descente dangereuse sur 2 km
252 km	04h20	50	Vitesse limitée à 50 km/h sur 0.2 km





252 km	04h20	 Succession de virages sur 2.5 km
256 km	04h24	 Succession de virages sur 5.5 km
265 km	04h32	 Succession de virages sur 1.3 km
270 km	04h36	 Succession de virages sur 3.5 km
275 km	04h41	 D1075 zone dangereuse (90 km/h), au niveau de Saint-Michel-les-Portes.
277 km	04h43	 Succession de virages sur 0.5 km
281 km	04h46	 Succession de virages sur 2 km
282 km	04h47	 Vitesse limitée à 50 km/h sur 0.3 km

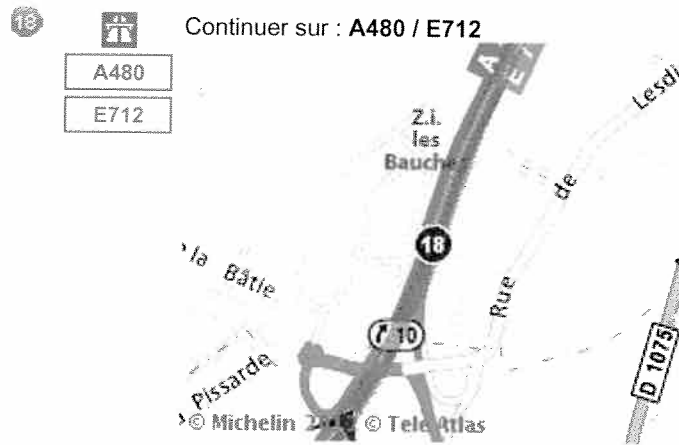
284 km 04h49



Au rond-point, prendre la 2^{de} sortie: **A51 / E712** en direction de :




285 km	04h50	 Descente dangereuse sur 1 km
287 km	04h51	 Tunnel de Sinard
297 km	04h57	 Descente dangereuse sur 2 km
301 km	05h00	 Le Crozet : Péage : 3.20 EUR
302 km	05h00	 Tunnel du Petit Brion
305 km	05h02	Passage à proximité de Grenoble
309 km	05h05	



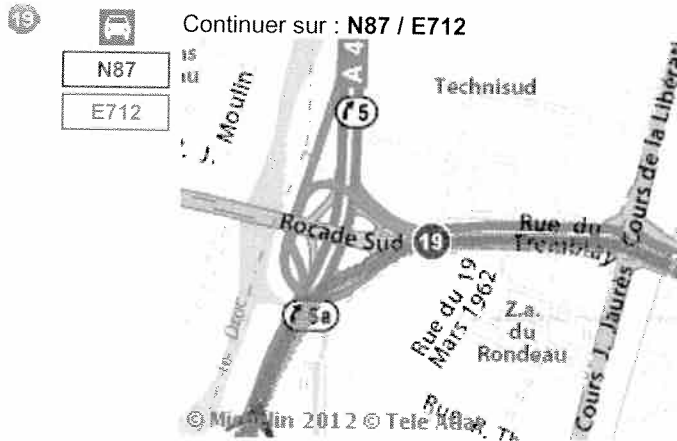
315 km 05h09

Prendre **sortie** en direction de :

N87 E712 A41

 5A
CHAMBÉRY ALBERTVILLE ROCADE-SUD ECHIROLLES

315 km 05h10






320 km 05h15

320 km 05h15

325 km 05h19

Passage à proximité de **Saint-Martin-d'Hères**

 N87 zone dangereuse (90 km/h), au niveau de Saint-Martin-d'Hères.

  Prendre à droite: **A41 / E712** en direction de :

A41
E712

A41
TURIN-MILAN
GENÈVE
ALBERTVILLE
CHAMBÉRY
MEYLAN-EST






326 km 05h20

337 km 05h27

363 km 05h42

Continuer sur : **A41 / E712**

 Crolles : Prise de ticket


  Prendre à droite: **A43 / E70** en direction de :


A43
E70

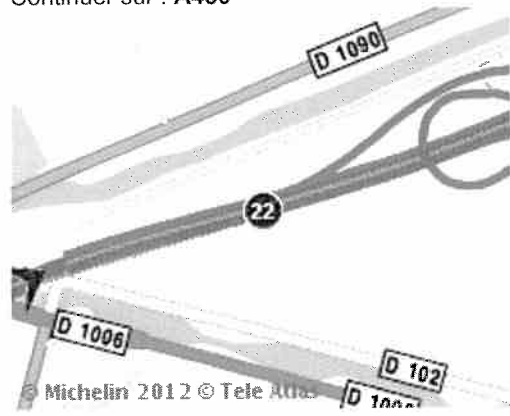
A43 E70
TURIN-MILAN
ALBERTVILLE




381 km 05h52

 Continuer sur : **A430**

 A430





© Michelin 2012 © Tele Atlas

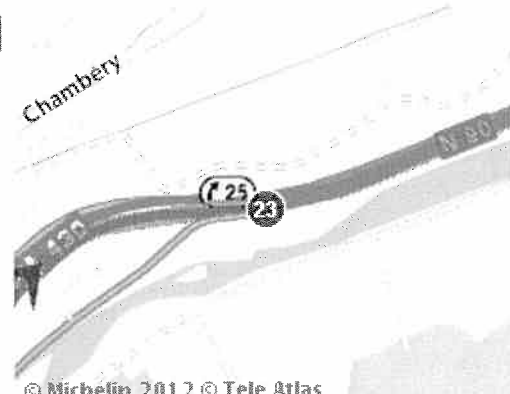
 Sainte-Hélène-sur-Isère : Péage : 8.20 EUR

391 km 05h57

396 km 06h00

 A proximité de **Albertville**, Continuer sur : **N90**

 N90




© Michelin 2012 © Tele Atlas


397 km 06h00

400 km 06h02

426 km 06h21

SÉCURITÉ ROUTIÈRE Vous roulez depuis 2 heures, faites une pause !

 N90 zone dangereuse (90 km/h), au niveau de Albertville.

 Prendre **sortie** en direction de :

D915

MOUTIERS
BRIDES-LES-BAINS
MÉRIBEL
COURCHEVEL
VALLÉE DE BOZEL

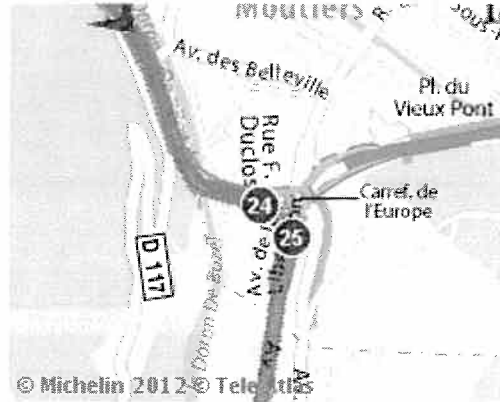
426 km 06h22



Prendre à droite en direction de :

D915

BRIDES-LES-BAINS
 MÉRIBEL
 COURCHEVEL
 CHAMPAGNY-EN-VANOISE
 PRALOGNAN-LA-VANOISE
 VALLÉE DE BOZEL

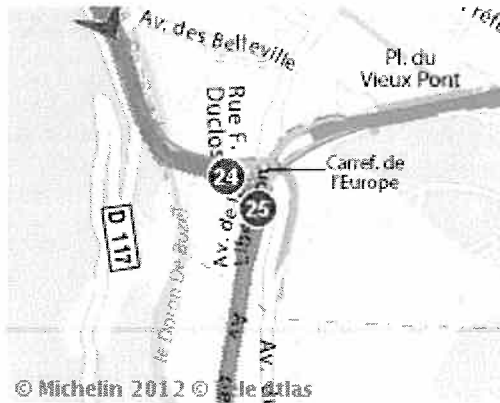


426 km 06h22



D915

Continuer sur : D915



428 km 06h25



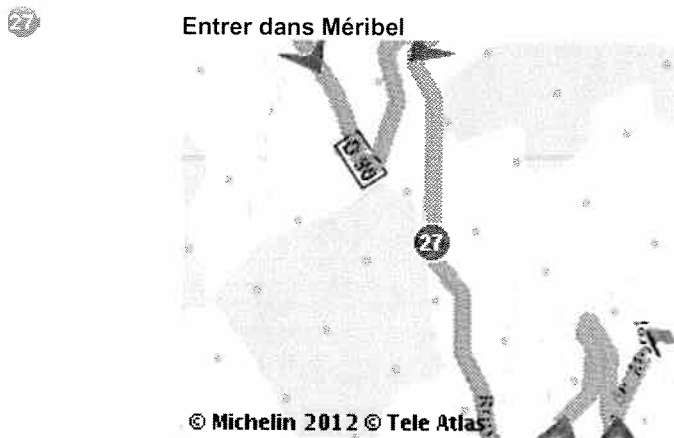
Succession de virages sur 1.6 km

431 km 06h29



- 431 km 06h29
- 433 km 06h32
- 433 km 06h32
- 435 km 06h35
- 436 km 06h37
- 437 km 06h39
- 440 km 06h43
- 440 km 06h43
- 440 km 06h44
- 442 km 06h45
- 442 km 06h45**

- Succession de virages sur 1 km
- Continuer à droite: **D90**
- Succession de virages sur 2 km
- Continuer à droite: **D90**
- Vitesse limitée à 50 km/h
- Succession de virages sur 1.3 km
- Vitesse limitée à 50 km/h
- Vitesse limitée à 50 km/h
- Succession de virages sur 0.6 km
- Vitesse limitée à 50 km/h



- 442 km 06h47
- 443 km 06h49
- 443 km 06h50
- 443 km 06h51

- Prendre à gauche: **Route de l'Agentila**
- Continuer à droite: **Route de l'Agentila**
- Prendre à gauche: **Route de Morel**

Arrivée: Méribel, Route de Morel

Imprimer

Une fois par mois et avant tout long trajet, pensez à vérifier la pression de vos pneus à froid.