

Circuit dans le Mercantour



Juillet 2011

Quelques uns d'entre nous au club avaient des fourmis dans les jambes et souhaité partir sac sur le dos pour une semaine itinérante.



Le choix s'est porté sur un circuit dans le Mercantour au départ de Saint Etienne de Tinée et le départ fixé au samedi 16 juillet. Dépôt des voitures sur le parking de l'office de tourisme, préparations des sacs, les chaussures de rando bien attachées et en route...



Nous étions 7 à partir pour cette aventure : Aurore, Gloria, Gérard, Bernard, les deux Daniel et Gilbert, 8 étapes et une dizaine de cols à passer.

1ère étape : Saint Etienne de Tinée / Roya


*Dénivelée positive = 1100 m - Distance = 17 km
négative = 520 m*




Montée sous le télécabine de la Piniatelle avec des sacs chargés....à bloc, remplis des effets pour la semaine (ah si il manque quelque chose : les boules de pétanque... mais elles sont remplacés par un jeu de cartes) et tirent durement sur les épaules qui ne sont pas encore adaptées à la charge, malgré tout, la montée se fait d'un bon pas et le soleil aidant, nous prenons une bonne suee (500m de dénivelée en 1 heure), nous arrivons à Auron à 12h00 pour nous restaurer près de la chapelle et de la fontaine dans un endroit ombragé que Dan nous avait vanté.



Puis nous attaquons la deuxième partie de l'étape avec le col du Blainon (2014 m), là aussi nous prenons une bonne suée sous un soleil de plomb, avant de redescendre vers le hameau de Roya où notre hébergement se fait au gîte de la « Vieille Ecole »



Vue sur le Mounier depuis le col de Blainon



Descente vers le hameau de Roya



Le hameau de Roya



Le réconfort après la marche



A taaaable !!!

2^{ème} étape : Roya / Péone

*Dénivelée positive = 1140 m - Distance = 19 km
négative = 1310 m*

Au lever, le premier coup d'œil à l'extérieur n'est pas motivant ; le ciel est gris, le sol mouillé et pendant le déjeuner une averse nous laisse présager de la suite de la journée. Les randonneurs de la section montant de Nice vont-ils nous rejoindre comme prévu compte tenu de ce temps? Nous les attendons vers 9h00 et vers 8h45 la première voiture arrive: la pluie n'a pas repoussé leur ardeur.



Nous pouvons donc entamer cette deuxième étape en direction du col de Crousette, la montée se fait dans la bonne humeur et nous ne craignons pas la chaleur comme la veille. Paysage magnifique en partie gâché par la grisaille et quelques gouttes de pluie.

Un plateau verdoyant traversé par un ruisseau nous accueille pour le repas, le brouillard s'installe et la fraîcheur nous incite à accélérer ce moment de détente, nos amis randonneurs ne monteront pas jusqu'au col et nous nous séparons, un groupe qui continue en direction du col, les autres marcheurs prenant le chemin du retour.



La marche des pingouins... non des porteurs de poncho

