

Interrégionale Moto



LOIRE - ATLANTIQUE

Estuary Coast Trip

12 et 13 septembre 2015



Contact : Aude Carré -
Asce 44 - 06 83 43 27 35

Plus de renseignements :

<http://www.fnascee.org/moto-r4835.html>



Road book !

Interrégionale Moto 12 et 13 septembre 2015

plan de situation



CVRH de Nantes

29 Rue du Douet Garnier, 44000 Nantes, France
Latitude : 47.225215 | Longitude : -1.574797

Contacts

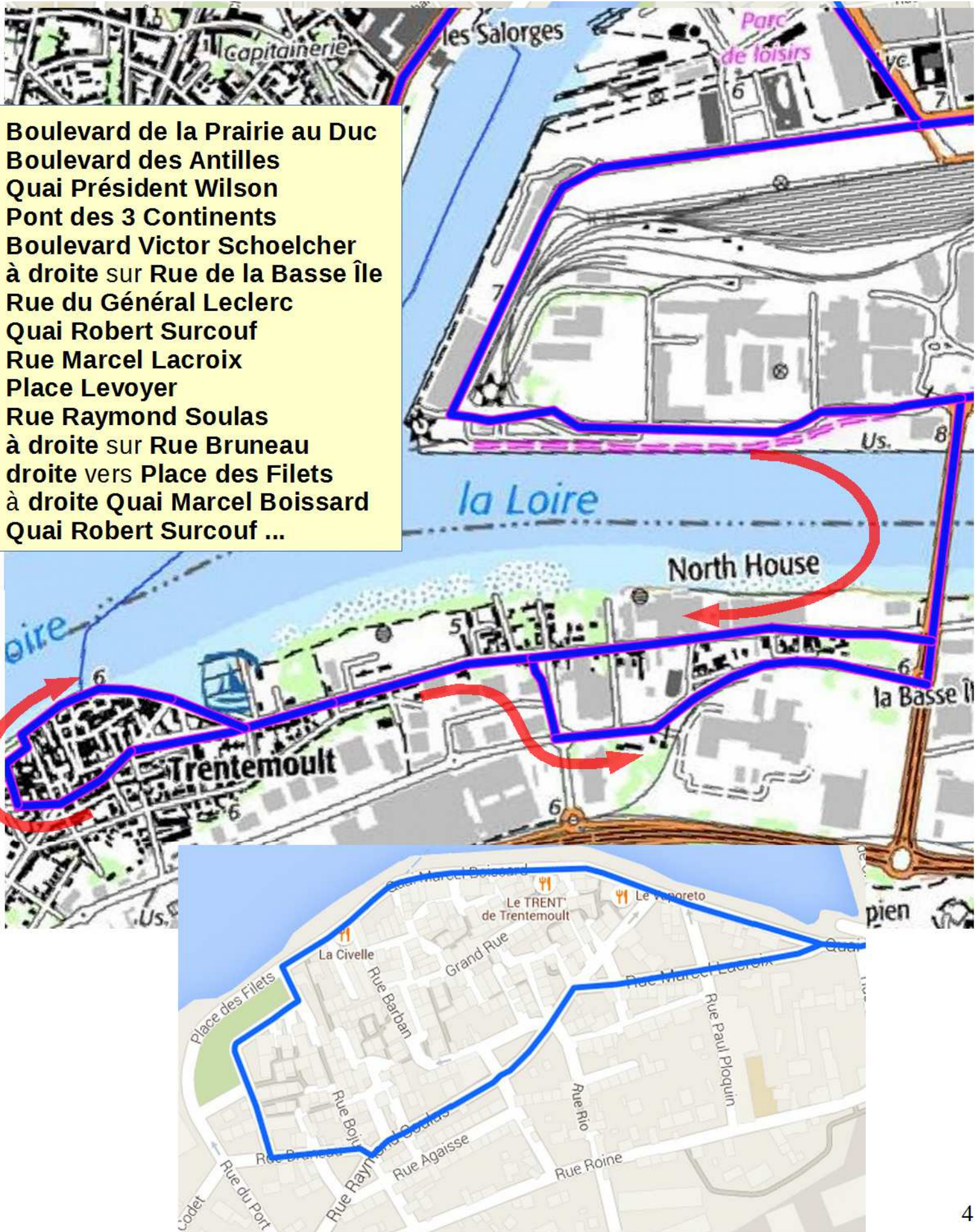
Pascal Gérard (Président) :	06 30 34 34 84
Christine Lepetit (Communication) :	06 28 22 16 79
Fabien Chedeville (Secrétaire) :	06 79 97 26 18
Jean-Charles Hamon (bureau) :	06 19 20 89 54
Loïc Desbois (bureau) :	06 78 04 31 35
Aude Carre (ASCE)	06 83 43 27 35

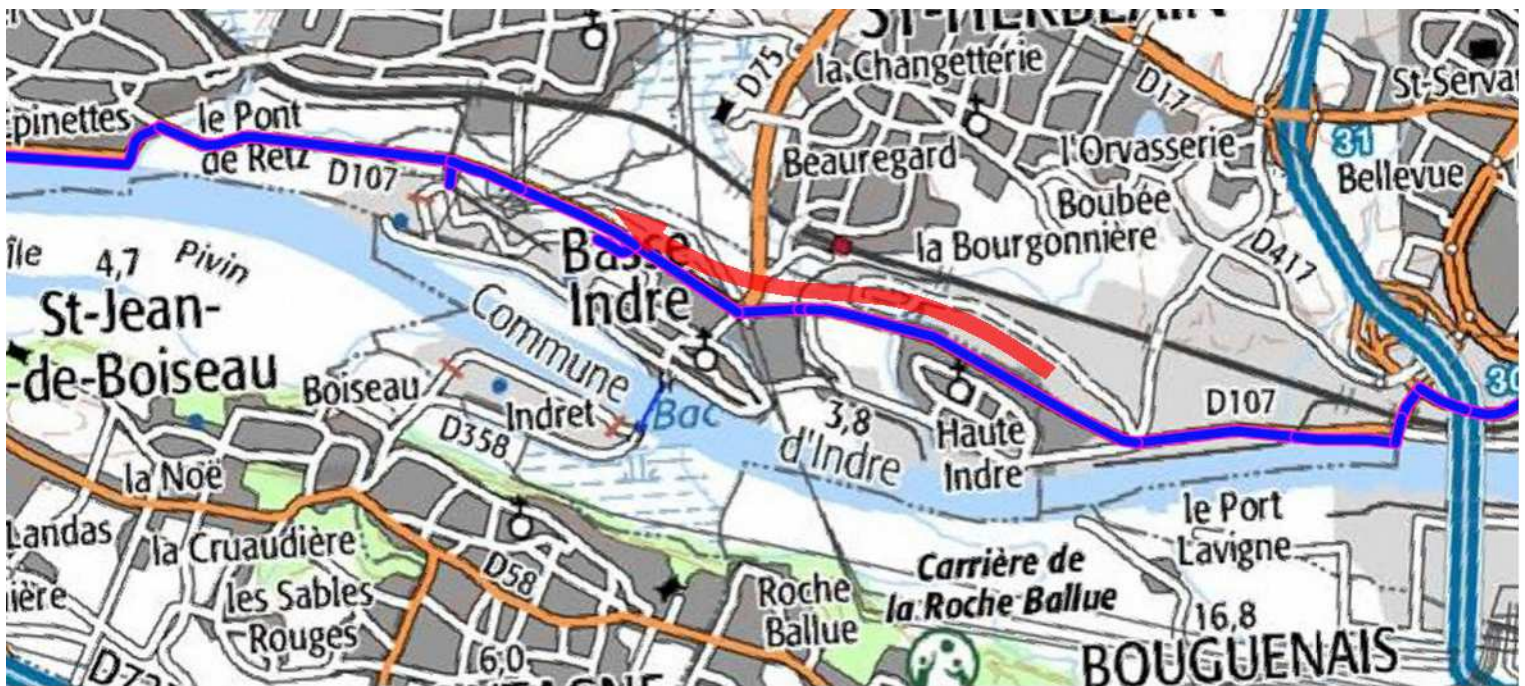
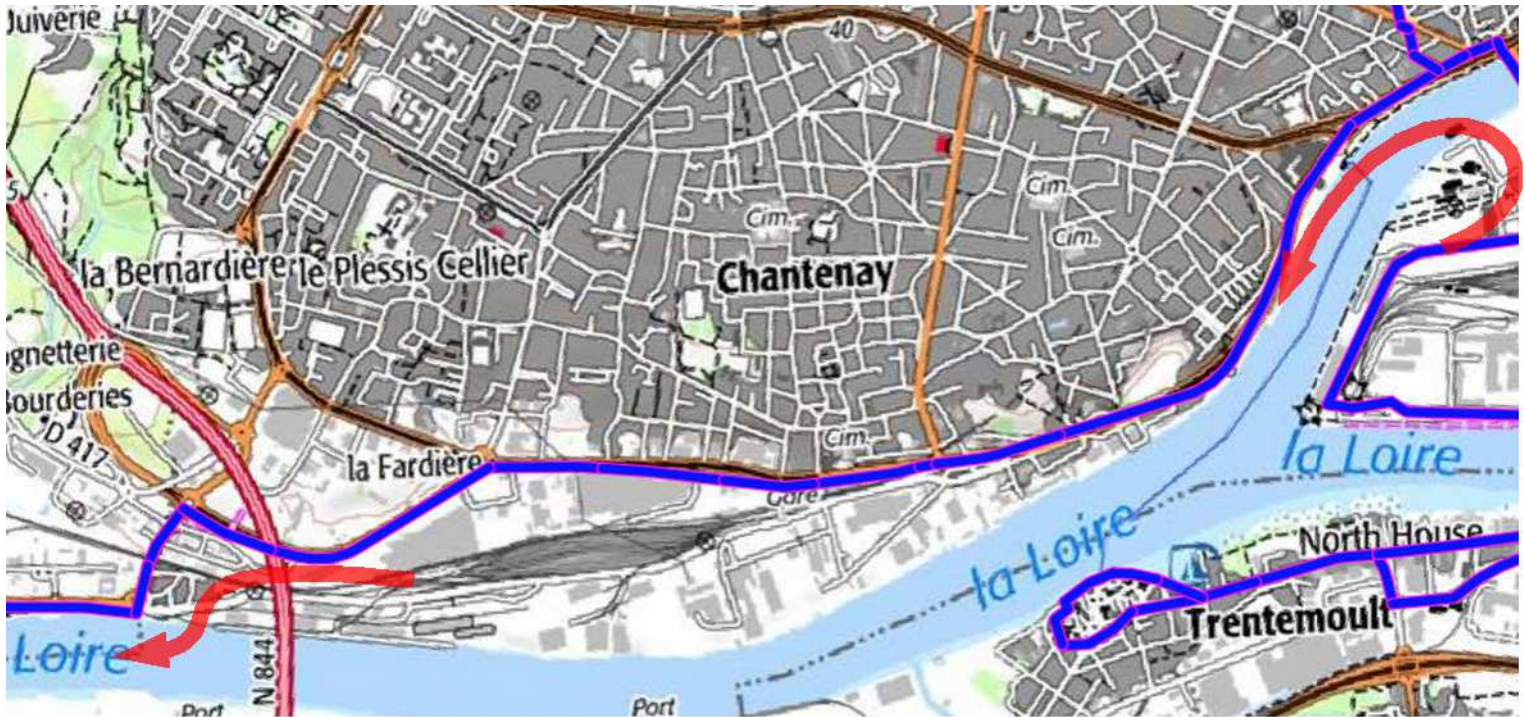
Départ 10h !



Rue du Douet Garnier
Boulevard Gaston Serpette
Boulevard Albert Thomas
Rue des Dervallières
à droite sur Rue Bouchaud
à gauche sur Rue des Martyrs
à droite sur Rue Colonel
Desgrées du Lou
Rue Alfred Riom
Rue Lamoricière
Place René Bouhier
Rue Mathurin Brissonneau
Pont Anne de Bretagne
Les machines de l'île







Pont Anne de Bretagne

Quai de la Fosse

3e sortie sur Quai Ernest Renaud

Quai Marquis d'Aiguillon

Boulevard de Cardiff

Rue Jules Launey

Rue des Usines

Route de Roche Maurice

Quai Emile Cormerais/D107

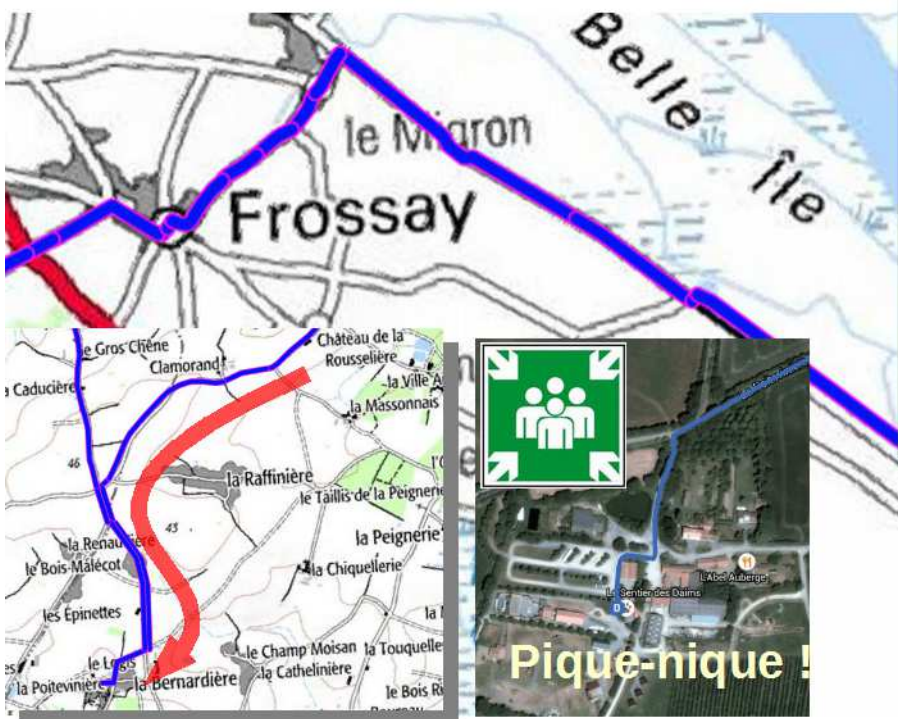
D107 jusqu'à Couëron



A Couëron :
 Cité du Bossis Naval/D107
 Quai Emile Paraf / **Maison dans l'eau**
 Toujours tout droit
 Boulevard de l'Océan/D91
Regroupement au BAC



Le Pellerin
 Rue du Port Chasse / D80
 Rue de la Jaunaie / D58
 Rue de la Source
 Route de la Chauffetière
 La Martinière

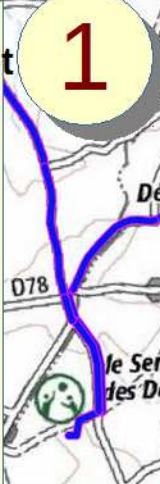


La Martinière
 Les Masses
 Camping du Migron à Gauche
 Le Migron
 D78
 Frossay
 Route du Moulin Neuf / D78
 à gauche vers Le Bois Malecot
 à droite sur La Poitevinière
Sentier des Daims
Parking





La Poitevine
 route du Le Bois Malecot
 traverser le D78
Le Gros Chêne
La Lande
 à gauche sur D723
 768 m
 à droite sur D177
 à droite sur La Cour
 à droite à Moulin de la
 Ramée
Eolienne du Carnet



Eolienne du Carnet
 à droite sur La Cour
 La Championnerie
 à gauche sur La Tuilleries
 à droite sur D723
D723
Paimboeuf longer les quais
Corsept
D277
Saint Brévin
 rester sur D277
Avenue Raymond Poincaré
Place Bougainville
Le serpent



Ballade à pied - Le Serpent

D277

Au rond-point (D213) vers **Saint-Nazaire**
direction de **Port de Saint-Nazaire**

Boulevard des Apprentis

Avenue Antoine Bourdelle

Avenue de Chatonay

Avenue de la Prise d'Eau

Arrivée au bassin C : chantier naval

Demi-tour Au rond-point

Avenue de la Prise d'Eau

à gauche pour traverser **la forme Joubert**

Avenue des Frégates

Avenue Démange

à droite vers **Pont – mobile – sous-marin**

Boulevard René Coty

à droite sur **Bd de la Légion d'Honneur**

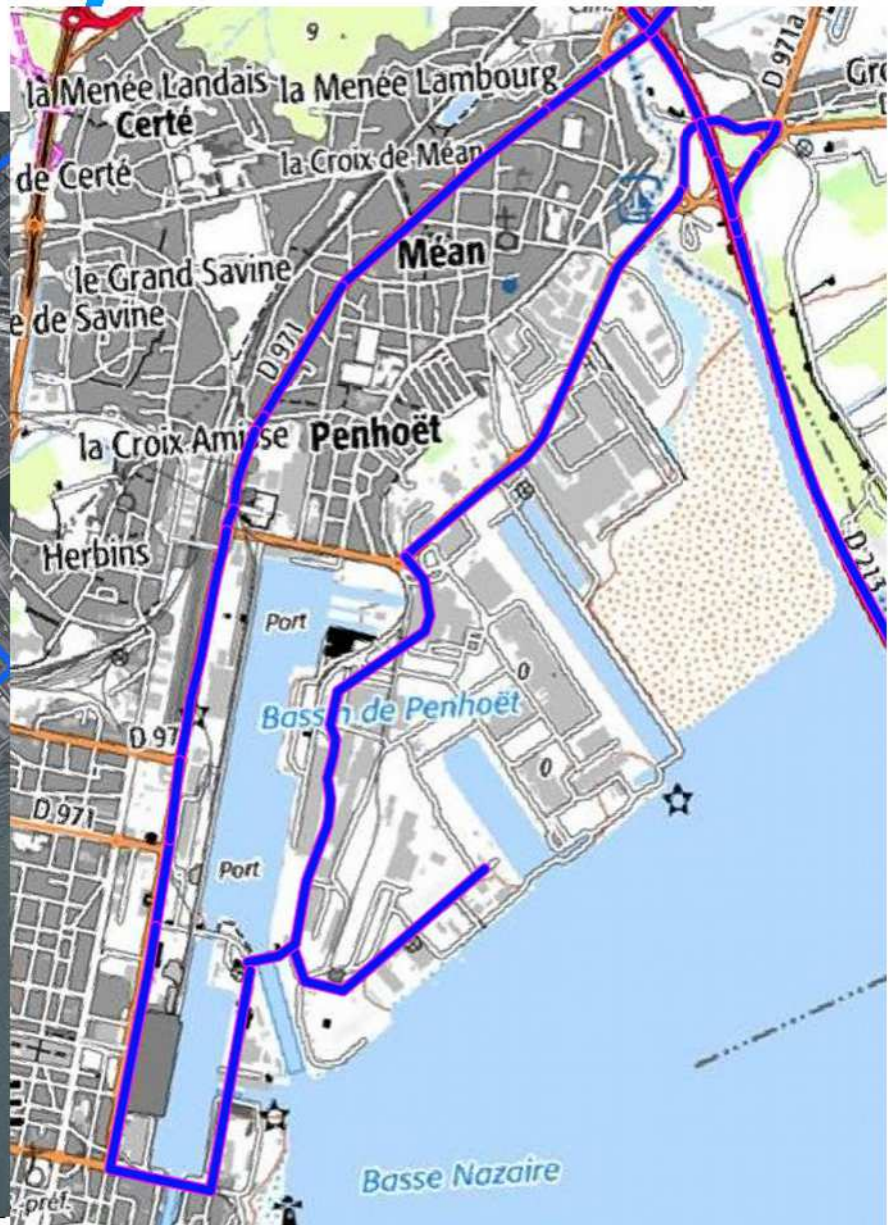
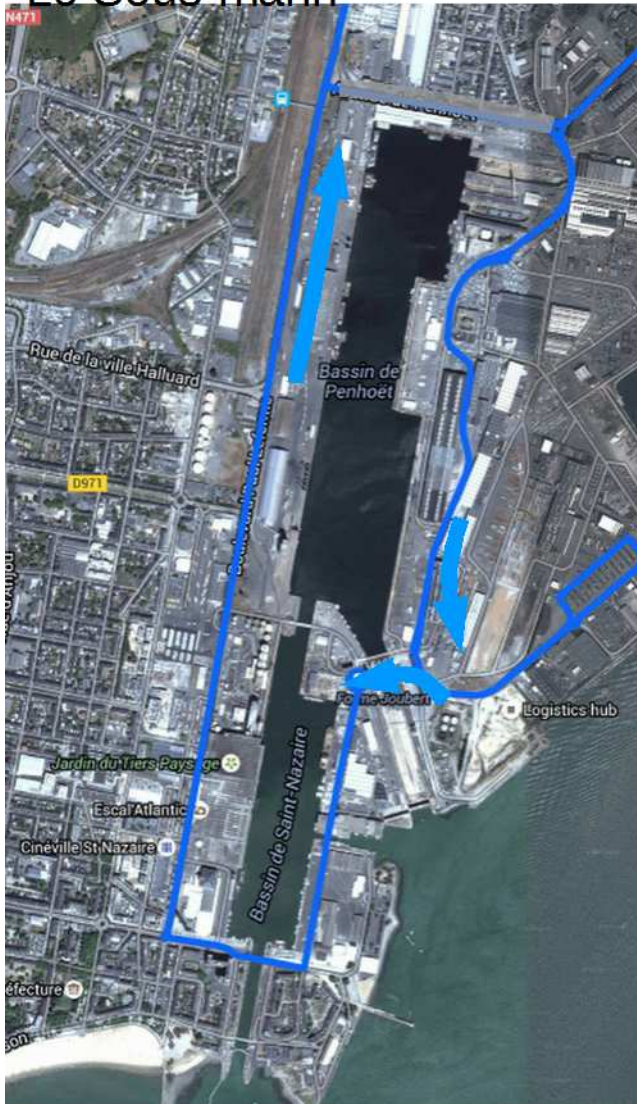
Boulevard Paul Leferme

D971

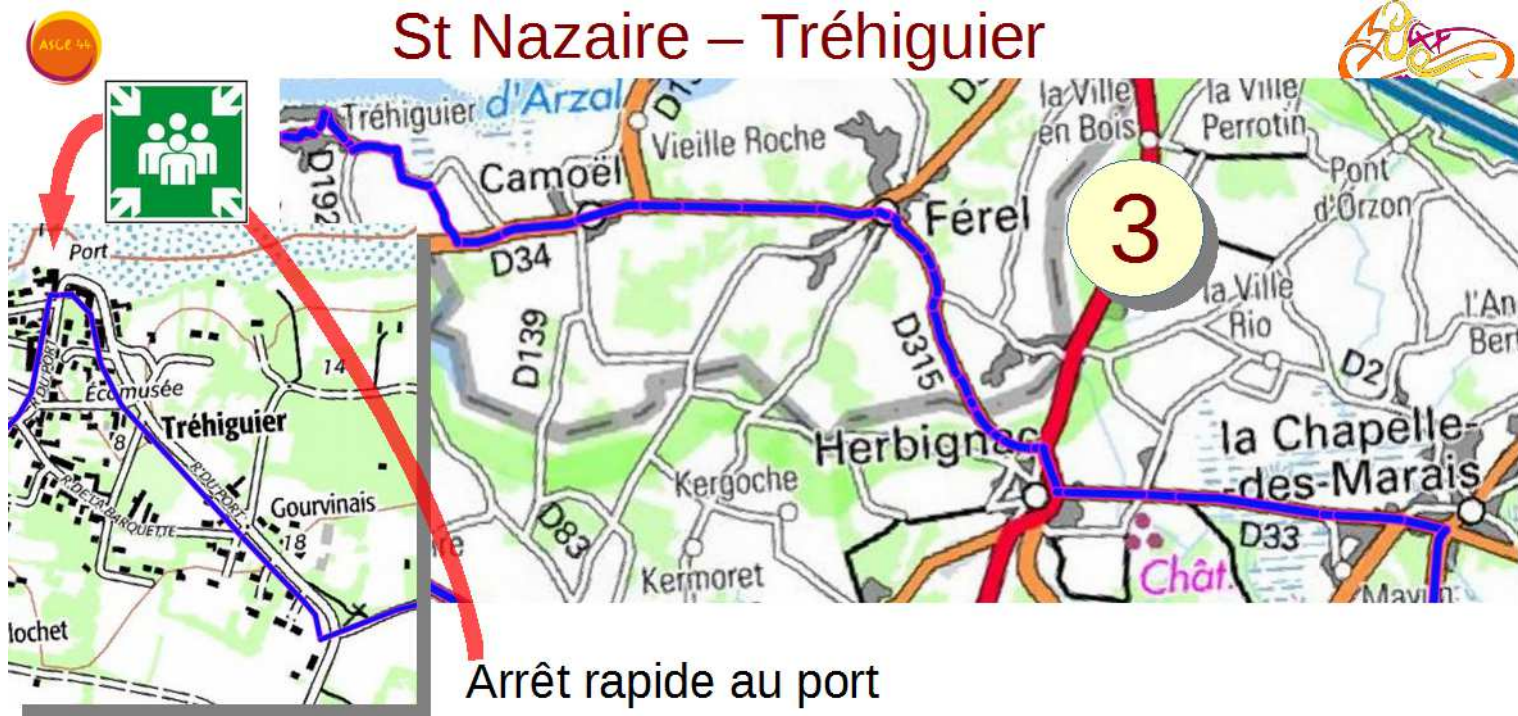
Les navires à vendre

La cale n°3

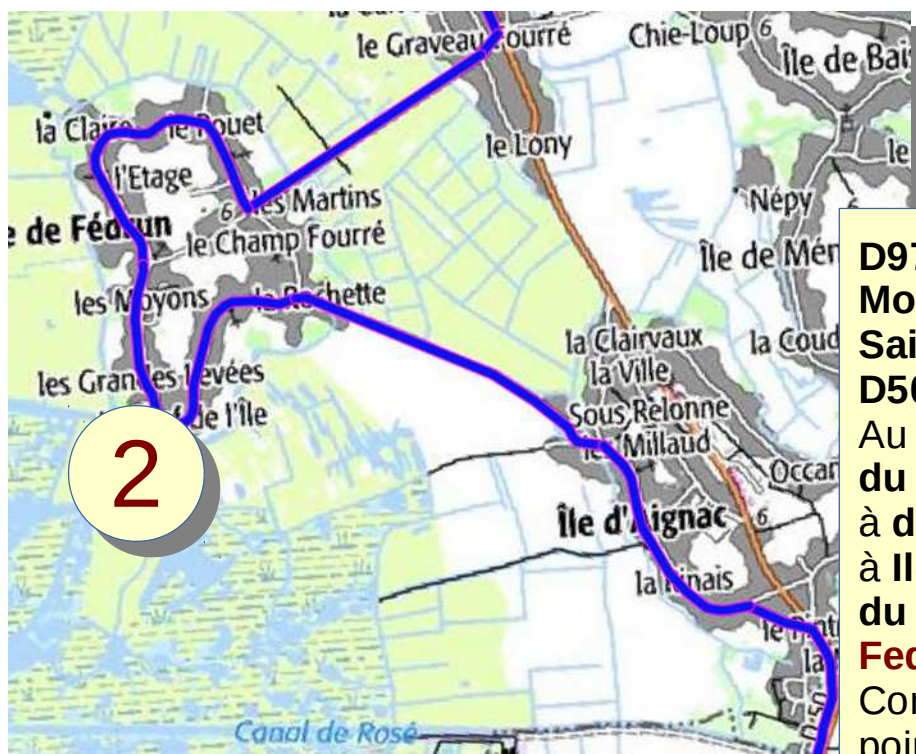
Le Sous-marin



St Nazaire – Tréhiguier



Arrêt rapide au port



D971
Montoir de Bretagne / D50
Saint-Malo de Guersac
D50 sur 4,80 km
 Au rond-point, à gauche sur **Rue du Pintre**
 à droite sur **Rue de la Rinais**
 à Ile d'Aignac à gauche sur **Rue du Millaud**

Fedrun
 Contourner l'île jusqu'au Au rond-point, **Rue des MARTINS**
 à gauche sur **D50**

La Chapelle des Marais
 gauche sur **D33**

Hergignac

D315

Férel

D34

Camoël

- Droite sur **Route de Penestin**

- **Route Trohudal**

- **Route Lindra**

Tréhiguier



Rue du Port
Penestin
Route du Maresclé
Route de Loscolo
 à gauche sur Loscolo
L'Isle de Golumer
 à droite sur Route des
Trois Îles
 à droite sur Rue
Pointe du Bile
 à droite sur Route de
l'Espernel
 à droite sur **Le Leste**
 à droite pour rester sur
Le Leste
 Continuer tout droit
 à gauche sur **L'Isle du**
Clos Parc
Allée du Palandrin
Route de Kerseguin
 à droite sur D201
D82
Pont-Mahe



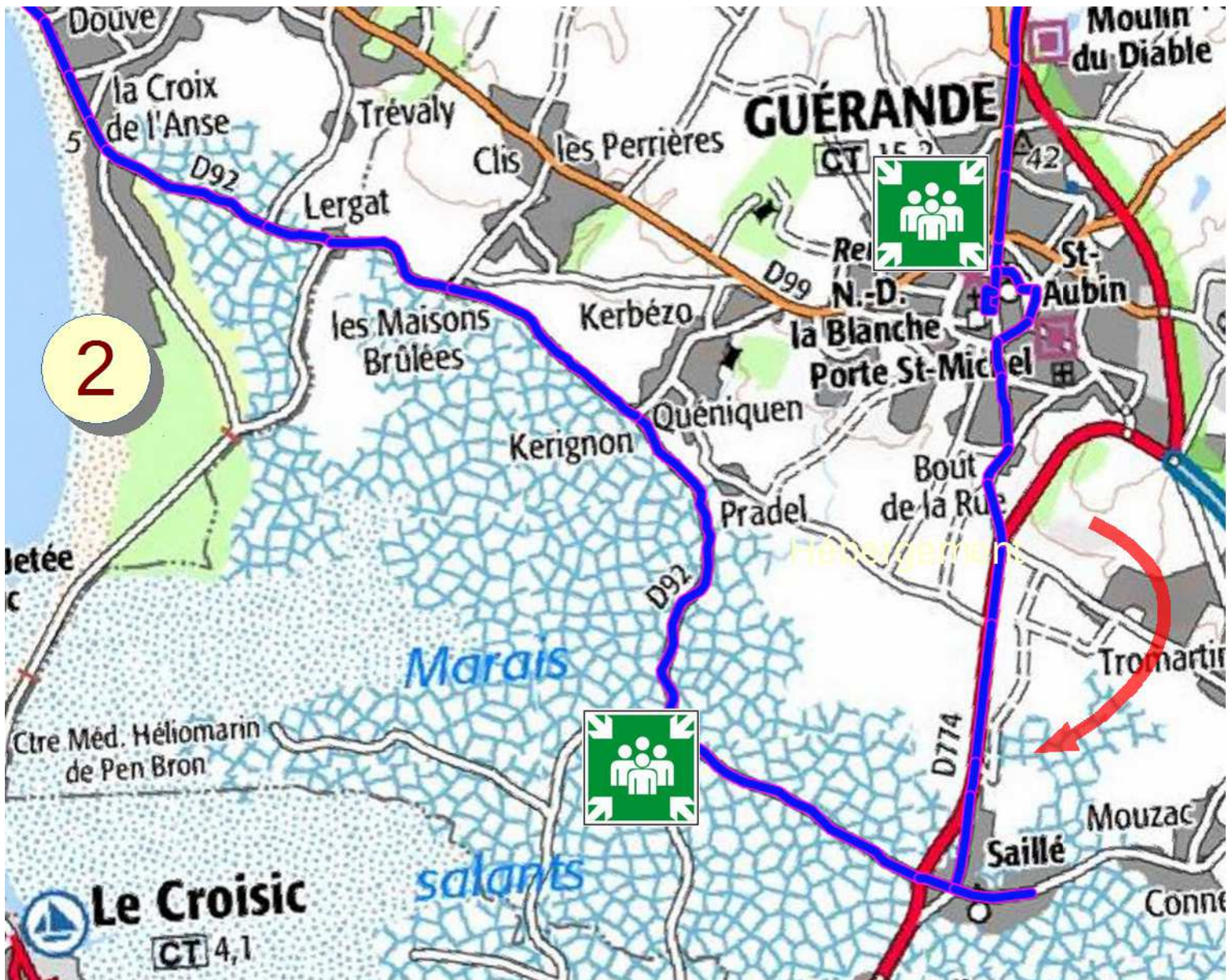


Pont Mahé - Guérande

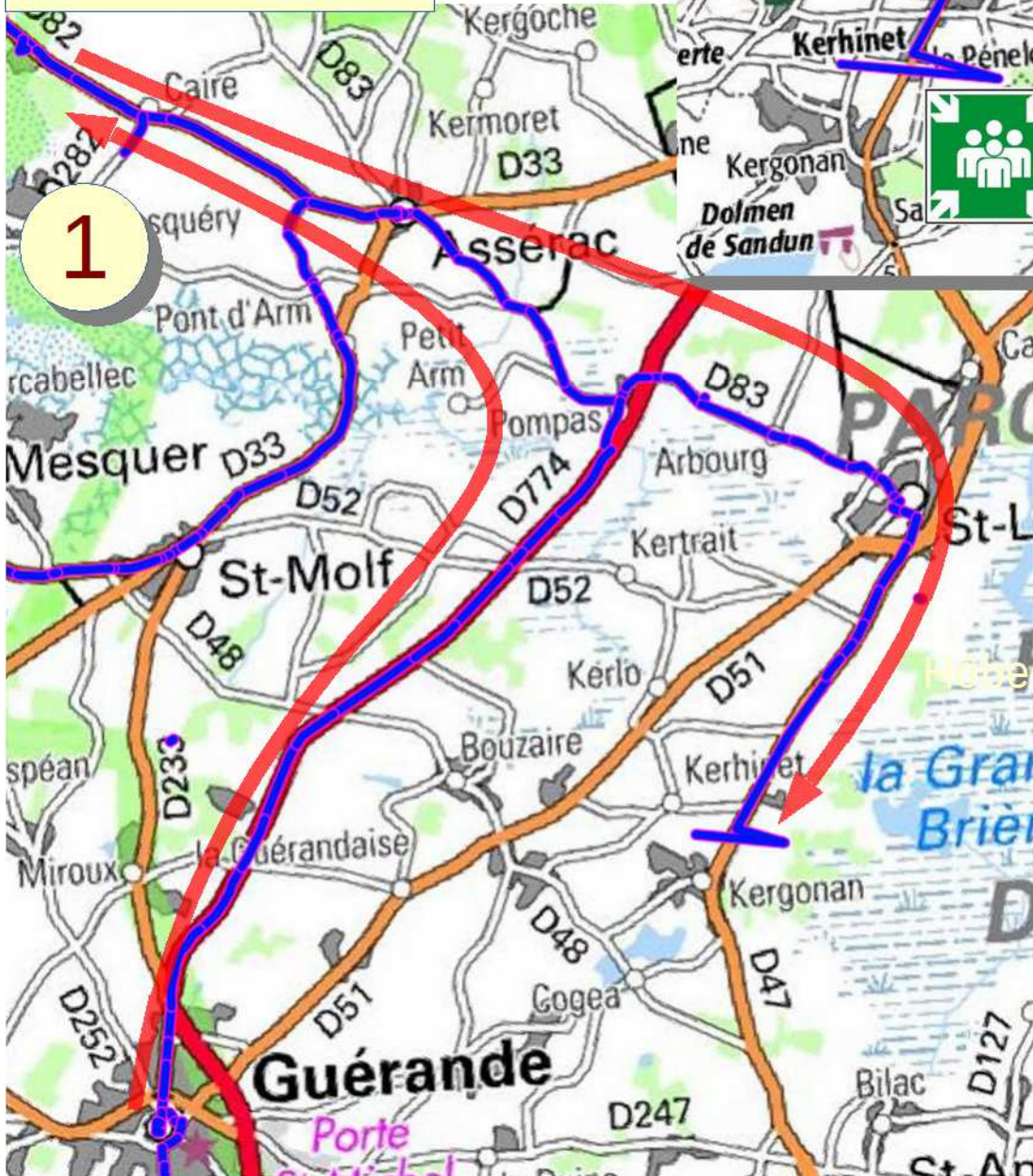


Pont-Mahe

D82
 à droite sur D33
 à droite sur Route de Mesquer
D52
 longer la côte D452
Piriac sur Mer
D99
La Turballe
Route des marais D92
Les Maisons brûlées
Terre de sel
Saillé / Maison des paludiers
D774
 contourner Guérande
 pour entrer par le Nord
Parking à la collégiale St Aubin



Guérande
Route de Herbignac /
D774
Pompas
à gauche (RD83)/D83
Assérac
Pont-Mahe



Pont-Mahe
D83
St Lyphard
droite sur D47
Breca
Kerhinet
fin du circuit