
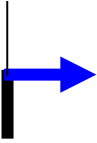
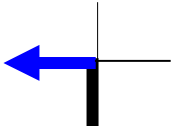

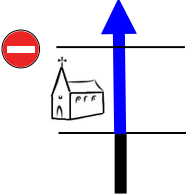
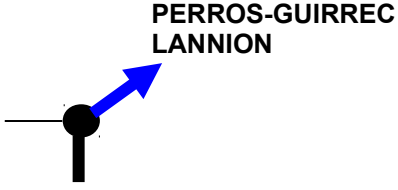
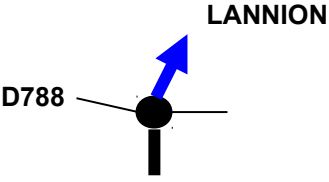
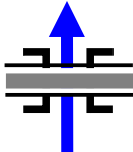
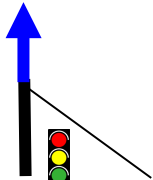
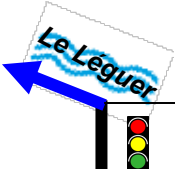
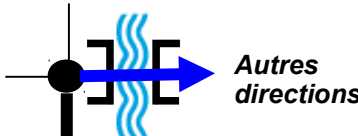
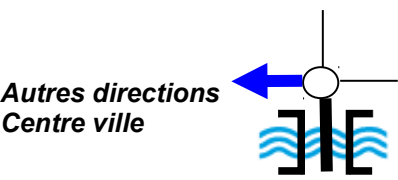
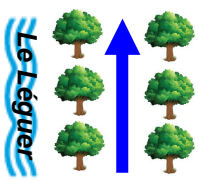
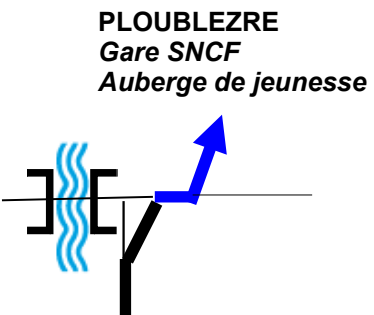

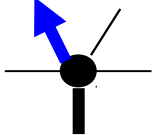

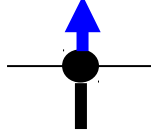


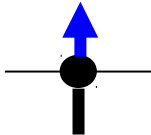









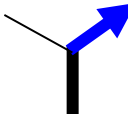








Jeudi 4 juin : Trégastel à Mûr-de-Bretagne : 96 km

Kilomètres		Itinéraires	Routes	Moyenne horaire de passage			Direction / Observations
reste	cumul			20 km/h	22 km/h	25 km/h	
96,0	0,0	TREGASTEL DEPART : parking Belambra	VC	13:00	12:30	12:30	
95,9	0,1	Rue des Calculots	VC	13:01	12:31	12:31	
95,6	0,4	Rue du Panorama	VC	13:02	12:32	12:31	
95,5	0,5	Rue Charles Le Goffic	VC / D788	13:02	12:32	12:32	
95,2	0,8	Rue de Poul Palud	D788	13:03	12:33	12:32	
95,1	0,9	Rue de Poul Palud	D788	13:03	12:33	12:33	
94,9	1,1	Rue de Lannion	D788 / D11	13:04	12:33	12:33	
94,0	2,0	TREGASTEL	D11	13:06	12:36	12:35	
90,9	5,1	Gweradur	D11	13:16	12:44	12:43	

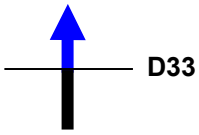
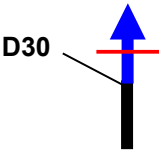
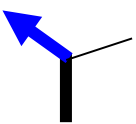
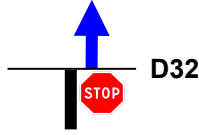
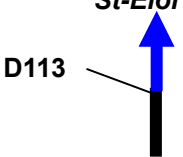


Kilomètres		Itinéraires	Routes	Moyenne horaire de passage			Direction / Observations
reste	cumul			20 km/h	22 km/h	25 km/h	
90,5	5,5		D11	13:17	12:45	12:44	TREGASTEL
88,2	7,8	LE RHU <i>(Commune de Lannion)</i>	D11	13:24	12:52	12:49	
87,4	8,6	LE RHU <i>(Commune de Lannion)</i>	D11	13:26	12:54	12:51	
87,0	9,0	LANNION	D11	13:27	12:55	12:52	
86,9	9,1	Giratoire de l'Aéroport Avenue Pierre Marzin	D11	13:28	12:55	12:52	Centre ville SILLIA Energie
85,7	10,3	Avenue de la Résistance	D11 / D788	13:31	12:59	12:55	 LANNION centre
84,9	11,1	Avenue de la Résistance	D788	13:34	13:01	12:57	MORLAIX Centre ville Forte descente jusqu'au quai de la Corderie
84,2	11,8	Avenue de la Résistance	D788	13:36	13:03	12:59	 Fin de la 2 X 2 voies
84,0	12,0	Avenue de la Résistance	D788	13:36	13:03	12:59	


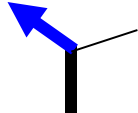
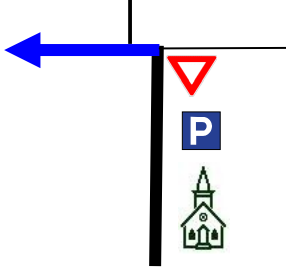
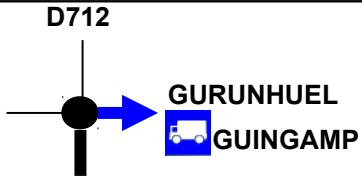
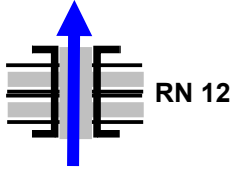

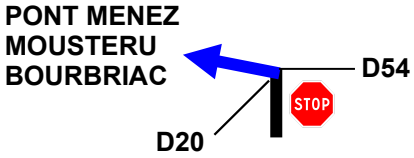
Kilomètres		Itinéraires	Routes	Moyenne horaire de passage			Direction / Observations
reste	cumul			20 km/h	22 km/h	25 km/h	
83,8	12,2	Avenue de la Résistance	D788	13:37	13:04	13:00	
83,6	12,4	Avenue de la Résistance	D788	13:38	13:04	13:00	
83,3	12,7	Quai de la Corderie	D788	13:39	13:05	13:01	
82,9	13,1	Pont de Viarnes	D788 / D786	13:40	13:06	13:02	
82,9	13,1	Quai du Maréchal Foch	D786	13:40	13:06	13:02	
		Quai du Maréchal Foch	D786				
82,6	13,4	Avenue du Général de Gaulle	D786 / D11	13:41	13:07	13:03	

Kilomètres		Itinéraires	Routes	Moyenne horaire de passage			Direction / Observations
reste	cumul			20 km/h	22 km/h	25 km/h	
82,4	13,6	Allée Clémenceau	D11	13:41	13:08	13:03	 GUINGAMP TREGUIER PLOUBEZRE Gare SNCF 
82,2	13,8	Rue de Ploubezre	D11	13:42	13:08	13:04	 PLOUARET PLOUBEZRE Gare SNCF 
82,1	13,9	Rue de Ploubezre	D11	13:42	13:08	13:04	 
81,5	14,5	LANNION	D11	13:44	13:10	13:05	
81,5	14,5	KERANAROUX (Commune de Ploubezre)	D11	13:44	13:10	13:05	
80,5	15,5	KERANAROUX (Commune de Ploubezre)	D11	13:47	13:13	13:08	
80,0	16,0	PLOUBEZRE	D11	13:48	13:14	13:09	
79,9	16,1	Rue Paul Salaün	D11	13:49	13:14	13:09	
79,6	16,4	Rue Paul Salaün	D11	13:50	13:15	13:10	 Plots centraux
79,2	16,8	Rue Jean-Marie Le Foll	D11	13:51	13:16	13:11	   
78,8	17,2	Rue Jean-Marie Le Foll	D11	13:52	13:17	13:12	 îlot central surélevé
78,4	17,6	PLOUBEZRE	D11	13:53	13:18	13:13	

Kilomètres		Itinéraires	Routes	Moyenne horaire de passage			Direction / Observations
reste	cumul			20 km/h	22 km/h	25 km/h	
77,8	18,2		D11 / D113	13:55	13:20	13:14	TONQUEDEC <i>Château de Tonquédec</i> 
76,8	19,2	Gireg	D113	13:58	13:23	13:17	
76,7	19,3		D113	13:58	13:23	13:17	<i>Château de Tonquédec</i> <i>Vallée du Léguer</i> 
75,9	20,1		D113	14:01	13:25	13:19	<i>Château de Tonquédec</i> <i>Vallée du Léguer</i> 
			D113				 Route étroite
75,7	20,3	Kermorgan	D113	14:01	13:26	13:19	
75,2	20,8	Kerugan	D113	14:03	13:27	13:20	
			D113				 Route étroite en descente avec des lacets
			D113				 Vallée du Léguer
74,0	22,0		D113	14:06	13:30	13:23	  <i>Le Léguer</i>
73,7	22,3		D113	14:07	13:31	13:24	  Château de Tonquédec (à droite)




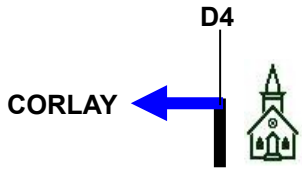
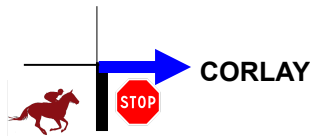
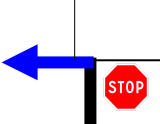


Kilomètres		Itinéraires	Routes	Moyenne horaire de passage			Direction / Observations
reste	cumul			20 km/h	22 km/h	25 km/h	
73,7	22,3		D113	14:07	13:31	13:24	
72,9	23,1		D113	14:10	13:33	13:26	
72,6	23,4	TONQUEDEC	D113	14:11	13:34	13:27	
72,4	23,6	Place de l'Église	D113	14:11	13:35	13:27	
72,3	23,7	Rue Grande	D113 / D31	14:12	13:35	13:27	
72,0	24,0	TONQUEDEC	D31	14:12	13:36	13:28	
69,9	26,1		D31 / D30	14:19	13:42	13:33	
68,4	27,6	Kerampont	D30	14:23	13:46	13:37	
68,1	27,9	PLUZUNET	D30	14:24	13:47	13:37	
67,8	28,2	Rue Charles Le Goffic puis Rue Géron Ledu	D30	14:25	13:47	13:38	

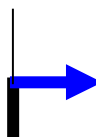
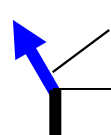









Kilomètres		Itinéraires	Routes	Moyenne horaire de passage			Direction / Observations
reste	cumul			20 km/h	22 km/h	25 km/h	
67,6	28,4	Rue Louis Guégan	D30	14:26	13:48	13:39	BEGARD LOUARGAT 
67,2	28,8		D30 / D31	14:27	13:49	13:40	D30 
67,2	28,8	PLUZUNET	D31	14:27	13:49	13:40	
66,2	29,8	Le Loc'h	D31	14:30	13:52	13:42	
64,3	31,7		D31	14:36	13:57	13:47	
63,8	32,2		D31	14:37	13:58	13:48	LOUARGAT St-Eloi 
63,2	32,8		D31	14:39	14:00	13:49	LOUARGAT St-Eloi D113 
62,8	33,2	SAINT-ELOI (Commune de Louargat)	D31	14:40	14:01	13:50	
62,7	33,3	Rue de Traou Guer	D31	14:40	14:01	13:50	
62,5	33,5	Rue du Pont Roux	D31	14:41	14:02	13:51	LOUARGAT 

Kilomètres		Itinéraires	Routes	Moyenne horaire de passage			Direction / Observations	
reste	cumul			20 km/h	22 km/h	25 km/h		
62,4	33,6	SAINT-ELOI <i>(Commune de Louargat)</i>	D31	14:41	14:02	13:51		
			D31					Route étroite et sinueuse
59,9	36,1	Kerléo	D31	14:49	14:09	13:57		
59,0	37,0		D31	14:51	14:11	13:59		
58,9	37,1	LOUARGAT	D31	14:52	14:12	14:00		
58,4	37,6	Avenue des Prunus	D31 / D712	14:53	14:13	14:01		
58,2	37,8	Rue des Tilleuls	D712 / D31	14:54	14:14	14:01		
57,7	38,3	LOUARGAT	D31	14:55	14:15	14:02		
57,6	38,4		D31	14:56	14:15	14:03		
52,6	43,4		D31 / D22	15:11	14:29	14:15		
51,5	44,5	GURUNHUEL	D22	15:14	14:32	14:17		
51,4	44,6	Hent Runern	D22 / D20	15:14	14:32	14:18		

Kilomètres		Itinéraires	Routes	Moyenne horaire de passage			Direction / Observations
reste	cumul			20 km/h	22 km/h	25 km/h	
51,3	44,7	Hent Runern	D20	15:15	14:32	14:18	<p>BOURBRIAC</p>
51,1	44,9	GURUNHUEL	D20	15:15	14:33	14:18	
47,5	48,5		D20 / D22	15:26	14:43	14:27	<p>BOURBRIAC</p>
46,7	49,3		D22	15:28	14:45	14:29	
44,7	51,3	Coat-Forn	D22	15:34	14:50	14:34	<p>Beau point de vue</p>
			D22	13:00	12:30	12:30	<p>Montée à environ 5 %</p>
41,5	54,5	BOURBRIAC	D22	15:44	14:59	14:41	
41,1	54,9	Place du Centre puis Rue de Gwas ar Mogn	D22 / D8	15:45	15:00	14:42	<p>KERIEN</p>
40,1	55,9	BOURBRIAC	D8	15:48	15:03	14:45	
39,3	56,7	Ravitaillement Aire de pique-nique à droite	D8	15:51	15:05	14:47	
35,3	60,7	Le Poteau	D8	16:23	15:36	15:16	

Kilomètres		Itinéraires	Routes	Moyenne horaire de passage			Direction / Observations
reste	cumul			20 km/h	22 km/h	25 km/h	
35,2	60,8		D8 / D87	16:23	15:36	15:16	MAGOAR ← D8
31,7	64,3	MAGOAR	D87	16:33	15:46	15:25	
31,6	64,4		D87 / D69	16:34	15:46	15:25	←
31,2	64,8	MAGOAR	D69	16:35	15:47	15:26	
28,5	67,5		D69 / D5	16:43	15:55	15:32	D5 ↗ KERPERT
27,5	68,5		D5 / D69	16:46	15:57	15:35	KERPERT ← D5 STOP D28
26,7	69,3		D69 / D28	16:48	15:59	15:37	KERPERT St-GILLES-P. ←
26,6	69,4		D28 / D69	16:49	16:00	15:37	D28 ↗ CANIHUEL
26,2	69,8		D69	16:50	16:01	15:38	 La Chapelle de Kergrist Lan
25,6	70,4	Kerpage	D69	16:52	16:02	15:39	

Kilomètres		Itinéraires	Routes	Moyenne horaire de passage			Direction / Observations	
reste	cumul			20 km/h	22 km/h	25 km/h		
			D69	13:00	12:30	12:30		Route vallonnée étroite et sinueuse
22,2	73,8	Ker Anna	D69	17:02	16:12	15:48		
22,0	74,0		D69 / D4	17:02	16:12	15:48		
22,0	74,0		D4	17:02	16:12	15:48		Forêt
21,3	74,7	CANIHUEL	D4	17:05	16:14	15:50		
20,9	75,1	Rue de l'Hippodrome	D4 / D69	17:06	16:15	15:51		
20,5	75,5	CANIHUEL	D69	17:07	16:16	15:52		
18,5	77,5		D69 / D767	17:13	16:22	15:56		
16,5	79,5	LE HAUT-CORLAY	D767	17:19	16:27	16:01		
16,1	79,9		D767 / D790	17:20	16:28	16:02		
16,0	80,0	LE HAUT-CORLAY	D790	17:20	16:29	16:02		
16,0	80,0	CORLAY	D790	17:20	16:29	16:02		
16,0	80,0	Rue du Château	D790	17:20	16:29	16:02		 Château de Corlay (sur la gauche)

Kilomètres		Itinéraires	Routes	Moyenne horaire de passage			Direction / Observations
reste	cumul			20 km/h	22 km/h	25 km/h	
15,8	80,2	Grand'Rue	D790 / D767	17:21	16:29	16:03	 PONTIVY Centre ville Autres directions
15,5	80,5	Place Sidoine Carrière	D767	17:22	16:30	16:04	 D44
15,4	80,6	Rue de Pontivy	D767	17:22	16:30	16:04	 
13,8	82,2	Rue de Pontivy	D767	17:27	16:35	16:08	MÛR-DE-BRETAGNE  D44
13,8	82,2	CORLAY	D767	17:27	16:35	16:08	
9,0	87,0	Le Rohanno	D767	17:41	16:48	16:19	
3,9	92,1		D767	17:57	17:02	16:32	
2,2	93,8		D767	18:02	17:06	16:36	MÛR DE BRETAGNE   RN164
1,5	94,5	MÛR-DE-BRETAGNE	D767	18:04	17:08	16:37	
1,3	94,7	Rue de l'Argoat	D767 / VC	18:05	17:09	16:38	 D767  Vacanciel 

Kilomètres		Itinéraires	Routes	Moyenne horaire de passage			Direction / Observations
reste	cumul			20 km/h	22 km/h	25 km/h	
1,2	94,8	Rue des Écoles	VC	18:05	17:09	16:38	<i>Vacancier</i>
1,0	95,0	MÛR-DE-BRETAGNE	VC	18:05	17:10	16:38	
0,9	95,1		VC	18:06	17:10	16:39	 <i>Vacancier</i>
0,8	95,2		VC	18:06	17:10	16:39	<i>Vacancier</i> Bâtiments d'élevage pigeons
0,0	96,0	MÛR-DE-BRETAGNE ARRIVEE : parking Vacancier		18:08	17:12	16:41	