
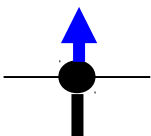


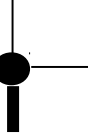
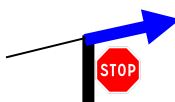
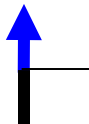
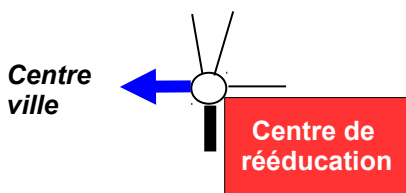


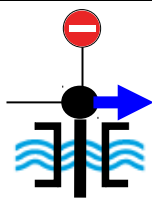

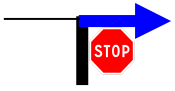
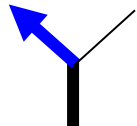
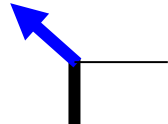
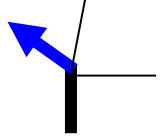
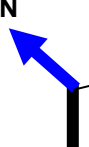

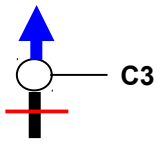
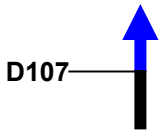
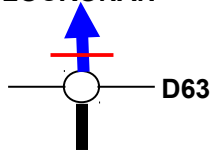





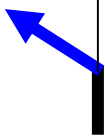
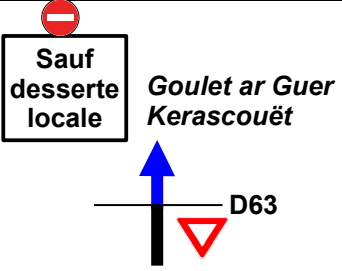

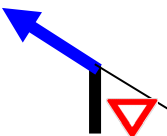
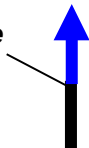





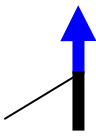

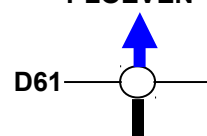
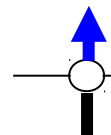
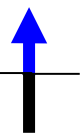


Mercredi 3 juin : Douarnenez à Huelgoat : 82 km

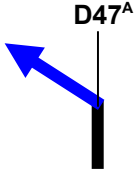


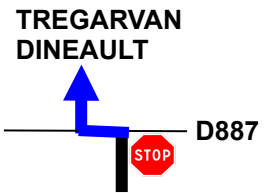


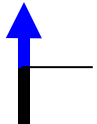


Kilomètres		Itinéraires	Routes	Moyenne horaire de passage			Direction / Observations
reste	cumul			20 km/h	22 km/h	25 km/h	
82,0	0,0	DOUARNENEZ DEPART : parking résidence d'Armor Rue des Sables Blancs	D207	7:00	7:00	7:00	
81,4	0,6	Rue Pierre Brossolette	D207	7:02	7:02	7:02	<i>Autres directions</i> 
81,2	0,8	Rue du Président Salvadore Allende	D207	7:03	7:03	7:02	
81,1	0,9	Rond-point du Carpont Rue du Président Salvadore Allende	D207	7:03	7:03	7:03	DOUARNENEZ par le pont   TREBOUL centre ville
80,7	1,3	Avenue de la Gare	D207	7:04	7:04	7:04	
80,0	2,0	Avenue de la Gare	D207	7:06	7:06	7:05	
79,9	2,1	Avenue de la Gare	D207	7:07	7:06	7:06	<i>Centre ville</i> 
79,8	2,2	Le Grand Pont Rue Pasteur	D207	7:07	7:06	7:06	 




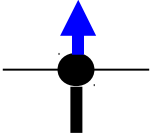

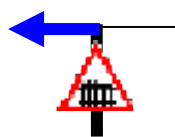

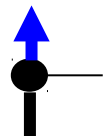
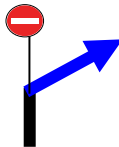
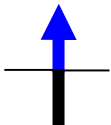
Kilomètres		Itinéraires	Routes	Moyenne horaire de passage			Direction / Observations
reste	cumul			20 km/h	22 km/h	25 km/h	
79,6	2,4	Rue Louis Pasteur	D207	7:08	7:07	7:06	 Toutes directions
79,4	2,6	Rue Laménais	D207 / VC	7:08	7:08	7:07	 Rétrécissement à droite tout de suite au début de la rue Très forte montée
79,1	2,9	Rue Jean Jaurès	VC / D57	7:09	7:08	7:07	
78,9	3,1	Rue Croas-Talud	D57 / D7	7:10	7:09	7:08	CHATEAULIN BREST LOCRONAN 
78,4	3,6	Route du Ris	D7	7:11	7:10	7:09	
77,2	4,8	Route du Ris	D7	7:15	7:14	7:12	CHATEAULIN BREST LOCRONAN 
77,0	5,0	Route du Ris	D7	7:15	7:14	7:12	CHATEAULIN BREST LOCRONAN  D39
76,6	5,4	Route du Ris	D7	7:17	7:15	7:13	 Vue sur la mer à gauche
76,3	5,7	DOUARNENEZ	D7	7:18	7:16	7:14	


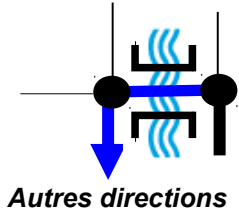


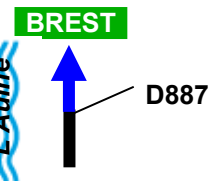



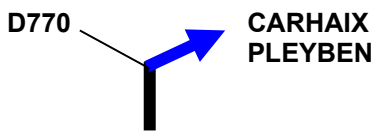
Kilomètres		Itinéraires	Routes	Moyenne horaire de passage			Direction / Observations
reste	cumul			20 km/h	22 km/h	25 km/h	
74,5	7,5	KERLAZ	D7	7:23	7:21	7:18	
73,7	8,3	KERLAZ	D7	7:25	7:23	7:20	
73,7	8,3		D7	7:25	7:23	7:20	<p>LOCRONAN CHATEAULIN</p> 
73,2	8,8	Kernaër	D7	7:27	7:24	7:22	
72,9	9,1		D7	7:28	7:25	7:22	<p>D107</p> 
69,9	12,1		D7	7:37	7:33	7:30	<p>LOCRONAN</p> 
69,9	12,1	LOCRONAN	D7	7:37	7:33	7:30	 <p>Commune avec le label "cité de caractère"</p>
69,5	12,5	Rue du Prieuré	D7	7:38	7:35	7:30	
69,3	12,7	Place de l'Église Puis Rue des Charettes		7:39	7:35	7:31	 <p>le centre bourg est entièrement pavé : prudence si pluie</p>  
Possibilité 1 : par la desserte locale							
69,2	12,8	Vielle route de Plonévez		7:39	7:35	7:31	 <p>Sauf desserte locale</p> 
68,8	13,2	LOCRONAN		7:40	7:36	7:32	

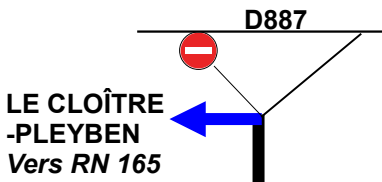
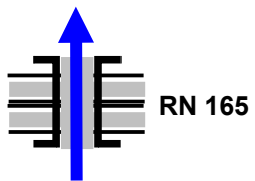

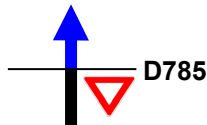



Kilomètres		Itinéraires	Routes	Moyenne horaire de passage			Direction / Observations
reste	cumul			20 km/h	22 km/h	25 km/h	
68,7	13,3			7:40	7:37	7:32	
68,6	13,4	Goulet ar Guer		7:41	7:37	7:33	
68,3	13,7			7:42	7:38	7:33	 <p>Route en mauvais état et très étroite. Fortes montée et descente</p>
67,2	14,8			7:45	7:41	7:36	
Possibilité 2 : par la D 63							
69,2	12,8	Rue des Charettes		7:39	7:35	7:31	<p>vielle route de Plonévez</p>  
68,7	13,3	LOCRONAN		7:40	7:37	7:32	
68,7	13,3		D7	7:40	7:37	7:32	
68,1	13,9		D7 / D63	7:42	7:38	7:34	


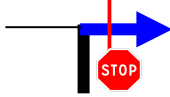
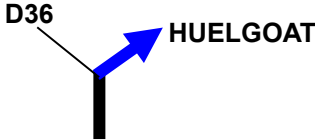


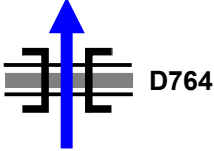



Kilomètres		Itinéraires	Routes	Moyenne horaire de passage			Direction / Observations
reste	cumul			20 km/h	22 km/h	25 km/h	
66,4	15,6		D63	7:47	7:43	7:38	 Carrefour d'arrivée sur la D63 avec la possibilité 1
65,6	16,4	PLONEVEZ-PORZAY	D63	7:50	7:45	7:40	
64,8	17,2	Rue de la Presqu'île	D63	7:52	7:47	7:42	PLOEVEN PLOMODIERN CROZON  D107
64,4	17,6	Rue de la Presqu'île	D63	7:53	7:48	7:43	CROZON PLOMODIERN PLOEVEN  D61
64,1	17,9	PLONEVEZ-PORZAY	D63	7:54	7:49	7:43	
62,0	20,0	Toul Fil	D63	8:00	7:55	7:48	
61,2	20,8	PLOEVEN	D63	8:03	7:57	7:50	
60,8	21,2	Rue des Troènes	D63	8:04	7:58	7:51	PLOMODIERN CROZON  C1
60,2	21,8	PLOEVEN	D63	8:06	8:00	7:53	
58,9	23,1		D63 / D47				CHATEAULIN CROZON STE-MARIE DU M.H.  D63
58,8	23,2	PLOMODIERN	D47	8:10	8:04	7:56	
58,2	23,8	Rue de la Gare	D47	8:12	8:05	7:58	 

Kilomètres		Itinéraires	Routes	Moyenne horaire de passage			Direction / Observations
reste	cumul			20 km/h	22 km/h	25 km/h	
57,3	24,7	PLOMODIERN	D47	8:15	8:08	8:00	
56,7	25,3		D47	8:16	8:09	8:01	CROZON STE-MARIE DU M.H. 
55,4	26,6	Ste-Marie du Ménez Hom	D47	8:20	8:13	8:04	
55,3	26,7		D47	8:21	8:13	8:05	  TREGARVAN DINEAULT  Route boisée très sinueuse et vallonnée
50,6	31,4		D47 / VC	8:35	8:26	8:16	
49,6	32,4		VC / D60	8:38	8:29	8:18	
48,5	33,5	DINEAULT	D60	8:41	8:32	8:21	
48,1	33,9	Rue de la Tour d'Auvergne	D60	8:42	8:33	8:22	
48,0	34,0	Place de l'Église	D60 / C1	8:42	8:33	8:22	CHATEAULIN Gare 
47,9	34,1	Rue du Chap	C1	8:43	8:33	8:22	
46,9	35,1	DINEAULT	C1	8:46	8:36	8:25	

Kilomètres		Itinéraires	Routes	Moyenne horaire de passage			Direction / Observations
reste	cumul			20 km/h	22 km/h	25 km/h	
44,7	37,3		C1	8:52	8:42	8:30	 Vue panoramique
43,7	38,3	Ravitaillement Sur l'aire de pique- nique à gauche	C1	8:55	8:45	8:32	
42,8	39,2	CHATEAULIN	C1	9:18	9:07	8:55	
		Route de Dinéault	C1				 Route en descente assez forte
42,6	39,4	Rue de Pennarun		9:19	9:08	8:55	
42,4	39,6	Rue de Pennarun		9:19	9:08	8:56	
42,0	40,0	Rue de la Gare		9:20	9:10	8:56	
		Rue de la Gare					 îlots centraux Forte descente
41,5	40,5	Rue Amiral Bauguen		9:22	9:11	8:58	
41,1	40,9	Rue Amiral Bauguen		9:23	9:12	8:59	 CROZON DOUARNENEZ
40,9	41,1	Quai de l'Amiral Cosmao	D887	9:24	9:13	8:59	Centre ville Toutes directions  D887

Kilomètres		Itinéraires	Routes	Moyenne horaire de passage			Direction / Observations
reste	cumul			20 km/h	22 km/h	25 km/h	
40,7	41,3	Quai Charles de Gaulle	D887 / D770	9:24	9:13	9:00	 
		Quai Charles de Gaulle	D770				
40,5	41,5	Quai Charles de Gaulle	D770	9:25	9:14	9:00	 
40,3	41,7	Quai Charles de Gaulle	D770	9:26	9:14	9:01	 
40,1	41,9	CHATEAULIN	D770	9:26	9:15	9:01	
38,9	43,1	La Beurrerie	D770	9:30	9:18	9:04	
38,7	43,3	PORT-LAUNAY	D770	9:30	9:19	9:04	
37,9	44,1	Rue du Docteur Cozanet	D770	9:33	9:21	9:06	
37,5	44,5	Rue de Pleyben	D770 / D48 ^{A2}	9:34	9:22	9:07	
37,3	44,7	PORT-LAUNAY	D48 ^{A2}	9:35	9:22	9:08	

Kilomètres		Itinéraires	Routes	Moyenne horaire de passage			Direction / Observations
reste	cumul			20 km/h	22 km/h	25 km/h	
36,7	45,3		D48 ^{A2} /D48	9:36	9:24	9:09	
35,9	46,1		D48	9:39	9:26	9:11	
33,2	48,8	Tachennic	D48	9:47	9:34	9:18	
31,5	50,5	Killiégou	D48	9:52	9:38	9:22	
28,6	53,4		D48	10:01	9:46	9:29	
27,0	55,0		D48	10:05	9:50	9:32	<p>LE CLOÏTRE -PLEYBEN PLONEVEZ DU F.</p> 
24,0	58,0	Quinquis	D48	10:14	9:59	9:40	
22,4	59,6	LE CLOÏTRE-PLEYBEN	D48	10:19	10:03	9:44	
22,0	60,0	Rue de la Mairie	D48 / D21	10:20	10:04	9:44	<p>Le bourg BRASPART</p> 
21,6	60,4	Rue de la Gare	D21 / C2	10:22	10:05	9:45	
21,3	60,7	LE CLOÏTRE-PLEYBEN	C2	10:23	10:06	9:46	
			C2				
20,3	61,7	La Gare	C2	10:26	10:09	9:49	
18,3	63,7	Le Rest	C2	10:32	10:14	9:53	

Kilomètres		Itinéraires	Routes	Moyenne horaire de passage			Direction / Observations
reste	cumul			20 km/h	22 km/h	25 km/h	
			C2				 Route avec de belles montées et descentes
15,3	66,7		C2 / D14	10:41	10:22	10:01	
15,1	66,9	LANNEDERN	D14	10:41	10:23	10:01	
12,2	69,8	LOQUEFFRET	D14	10:50	10:31	10:08	
11,3	70,7	LOQUEFFRET	D14	10:53	10:33	10:10	
11,1	70,9		D14	10:53	10:34	10:11	
9,6	72,4	Roc'h Beghêor Altitude 277 m	D14	10:58	10:38	10:14	 Vue panoramique
8,0	74,0	Saint-Herbot	D14	11:02	10:42	10:18	
			D14				 Forte montée
3,3	78,7		D14	11:17	10:55	10:29	
2,9	79,1		D14	11:18	10:56	10:30	 Vue panoramique
2,8	79,2		D14	11:18	10:56	10:31	
2,0	80,0	HUELGOAT	D14	11:20	10:59	10:32	
1,3	80,7	Rue des Cieux	D14	11:23	11:01	10:34	 Plots au milieu de la route

Kilomètres		Itinéraires	Routes	Moyenne horaire de passage			Direction / Observations
reste	cumul			20 km/h	22 km/h	25 km/h	
1,1	80,9	Rue des Cieux	D14	11:23	11:01	10:35	
0,9	81,1	Place Aristide Briand	D14	11:24	11:02	10:35	MORLAIX BERRIEN
0,8	81,2	Place Aristide Briand	D14	11:24	11:02	10:35	Place
0,5	81,5	Rue de Berrien	D14	11:25	11:03	10:36	
0,4	81,6	Rue de Berrien	D14	11:25	11:03	10:36	
0,0	82,0	HUELGOAT ARRIVEE : salle des fêtes		11:26	11:04	10:37	Salle des fêtes